



Dunajska 58, 1000 Ljubljana, Slovenija
telefon (01) 478 90 00, telefaks (01) 478 91 33
splet: www.mkgp.gov.si, e-pošta: gp.mkgp@gov.si

Številka: 350-142/2006/14
Datum: 24. 10. 2007

MOP, DzP
Dunajska cesta 21
1000 Ljubljana

REPUBLIKA SLOVENIJA MINISTRSTVO ZA OKOLJE IN PROSTOR LJUBLJANA, DUNAJSKA C. 48	
Prejeto: 30-10-2007	Sig. št.: <i>elluršec</i>
Vredn.:	Priloge
Številka zadeve: <i>350-08-42/2005/105</i>	

Na podlagi vloge št. 350-08-42/2005-MM z dne 27. 9. 2007 Ministrstva za okolje in prostor, Direktorata za prostor daje Ministrstvo za kmetijstvo, gozdarstvo in prehrano na podlagi Zakona o prostorskem načrtovanju (Uradni list RS, št. 33/2007; v nadaljnjem besedilu: ZPNačrt), ter na podlagi Zakona o kmetijskih zemljiščih (Uradni list RS, št. 55/03 - uradno prečiščeno besedilo; v nadaljnjem besedilu ZKZ-UPB-1) naslednje

SMERNICE ZA PRIPRAVO DRŽAVNEGA PROSTORSKEGA NAČRTA ZA HITRO CESTO NA ODSEKU KOPER - DRAGONJA

Ministrstvo za okolje in prostor, Direktorat za prostor (v nadaljnjem besedilu: MOP) je dne 3. 10. 2007 z dopisom, št. 350-08-42/2005-MM z dne 27. 9. 2007, pozvalo ministrstvo, pristojno za področje kmetijskih zemljišč, da mu v roku 30 dni dopolni smernice za pripravo državnega prostorskega načrta za hitro cesto na odseku Koper - Dragonja (v nadaljnjem besedilu: državni prostorski načrt). Gradivo za dopolnitev smernic je bilo dostopno na strežniku Ministrstva za okolje in prostor.

I. Pri pripravi državnega prostorskega načrta morajo biti upoštewane naslednje smernice:

V povezavi z 2. členom ZKZ-UPB-1, ki določa območja najboljših kmetijskih zemljišč, morajo strokovne podlage pri poseganju na najboljša kmetijska zemljišča vsebovati:

- analize načrtovanih sprememb z vidika kvalitete (kategorizacija zemljišč) in obdelanosti kmetijskih zemljišč (dejanska raba) in analiza morebitnih izvedenih melioracij - komasacij oziroma katerih koli drugih izboljšav kmetijskih zemljišč na katere se posega,
- analize prizadetosti kmetijskih gospodarstev in kmetijske proizvodnje,
- analize sanacije kmetijskih zemljišč v smislu nadomeščanja izgubljenega resursa in ohranjanja proizvodnih kapacitet s predloženim pregledom površin, ki se nadomestno usposablajo za potrebe kmetovanja.

Poleg tega mora pripravljavec upoštevati tudi naslednje predpise, ki se neposredno nanašajo na kmetijski prostor:

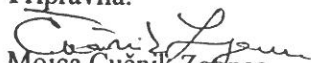
- kataster dejanske rabe kmetijskih zemljišč, ki je določen v Pravilniku o evidenci dejanske rabe kmetijskih in gozdnih zemljišč (Uradni list RS, št. 90/2006), dostopen na spletni strani MKGP,
- območja z omejenimi možnostmi za kmetijsko dejavnost, ki so določena v Programu razvoja podeželja za Republiko Slovenijo 2007 – 2013, dostopnem na spletni strani MKGP,

Podatke o kmetijskih zemljiščih in kmetijskih gospodarstvih za območje načrtovanega posega se pridobite na spletnih straneh ministrstva: http://rkg.gov.si/GERK/Za_OB/.


IV. Ugotovitve ob pregledu gradiva za dopolnitev smernic

Ministrstvo je izdalo pozitivno stališče (št. 350-142/2006/9 z dne 6. 2. 2006) k predlagani varianti VI pod pogojem, da se del trase od oznake 3.6+00 pa do oznake 5.0+00 (Predlog variantne rešitve na DOF, list 5.2) ponovno preveri in ugotovi, ali je mogoče ta del umestiti bližje naselju, da bi tako čimbolj ohranjali melioriran kompleks kmetijskih zemljišč. Ministrstvo predlaga vključitev tega pogoja v podpoglavje 2.3. Predlogi za optimizacijo najustreznejše variante Gradiva za dopolnitev smernic za izdelavo DPN za HC Koper – Dragonja.


Pripravila:


Mojca Cučnik Zgonc
višja svetovalka

Vodja sektorja:


Marta Hrustel-Majcen
sekretarka




Branko Ravnik
generalni direktor

Prejme:

- MOP, DzP, Dunajska cesta 21, 1000 Ljubljana, poslati s povratnico
- arhiv, tu

Poslati po e-pošti:

- MOP, DzP, gp.mop@gov.si