











DRŽAVNI PROSTORSKI NAČRT ZA HITRO CESTO NA ODSEKU KOPER - DRAGONJA

ANALIZA POSEBNIH SMERNIC ZA OBMOČJA LOKACIJ ZA ODLAGANJE VIŠKOV MATERIALA

PREDLAGANE LOKACIJE ZA ODLAGANJE VIŠKOV MATERIALA IN STANJE PROSTORA - VARTSVENA IN VAROVANA OBMOČJA

LEGENDA:

-  meja območja DPN
-  območja predlaganih lokacij za odlaganje viškov materiala
-  meja občine
- PIRAN** ime občine
-  območja poplav*
-  enote kulturne dediščine
- OBMOČJA VARSTVA NARAVE*:**
-  območje Natura 2000
-  ekološko pomembno območje
-  območje naravne vrednote
-  naravna vrednota
-  območje predlagane naravne vrednote

* vir podatkov: Atlas okolja in smernice ZRSNV

** vir podatkov: Ministrstvo za kulturo, stanje 5.4.2013

MERILO: 1:50.000
GEO. PODLOGA: SIG150

NAROČNIK: DARS, Družba za avtoceste v RS d.d.
ŠTEVILKA N.: 7068
DATUM IZDELAVE: april 2013

IZDELAL: ZUM urbanizem, planiranje, projektiranje d.o.o.