



REPUBLIKA SLOVENIJA  
**MINISTRSTVO ZA KMETIJSTVO IN OKOLJE**

DIREKTORAT ZA GOZDARSTVO,  
LOVSTVO IN RIBIŠTVO

Dunajska cesta 22, 1000 Ljubljana

T: 01 478 91 44  
F: 01 436 20 48  
E: gp.mko@gov.si  
www.mko.gov.si

Ministrstvo za infrastrukturo in prostor  
Direktorat za prostor  
Langusova 4

1535 Ljubljana.

Številka: 3401-3/2013/6  
Datum: 26.2.2013

**Zadeva: Dopolnjene smernice za pripravo Državnega prostorskega načrta za HC Koper - Dragonja - področje gozdarstva in lovstva**

Zveza: Vaš dopis št. 350-08-42/2005-MOP-010011342, z dne 28. 1. 2013

Spoštovani!

Ugotavljamo, da ste v skladu s 19. členom Zakona o umeščanju prostorskih ureditev državnega pomena v prostor (Uradni list RS, št. 80/10, 106/10 - popr. in 57/12 ;v nadaljnjem besedilu ZUPUDPP) zaprosili Ministrstvo za kmetijstvo in okolje, Direktorat za gozdarstvo, lovstvo in ribištvo za pridobitev dopoljenih smernic s področja gozdarstva in lovstva, za pripravo Državnega prostorskega načrta za HC Koper - Dragonja.

**I. Pri pripravi dopolnitev državnega prostorskega načrta za HC Koper-Dragonja (dalje: DPN) morajo biti pri iskanju primernih površin za odlaganje zemeljskega izkopa (dalje: deponije)upoštevane naslednje smernice:**

1. Deponije morajo biti v gozd in gozdni prostor umeščene tako, da bo poseg v prostor čim manjši, da bo potrebna čim manjša krčitev gozda in da ne bo prišlo do nepotrebne dodatnega fragmentiranja strnjenih kompleksov gozdov (Resolucija o nacionalnem gozdnem programu, poglavje 6.3.1.2). V splošnem je to mogoče doseči tako, da so deponije v največji možni meri umeščene izven gozda oziroma na gozdni rob.
2. Preprečiti razvrednotenje gozda (34. člen Pravilnika o varstvu gozdov). Na območju deponij se gozd razvrednoti v naslednjih primerih:
  - če se s posegom v gozd, ki ima prvo stopnjo poudarjenosti katerekoli ekološke funkcije, zmanjša njegova površina do mere, ko ne more več delovati kot ekosistem;
  - če se v krajini uničijo ostanki gozda, ki imajo za ohranjanje biotskega ravnovesja prvo stopnjo poudarjenosti;
  - če se s posegi v vodotoke spremeni njihov vodni režim tako, da ogroža rastlinske in živalske vrste, ki so vezane na gozd ob njih;
  - če se s posegom povzročijo motnje v preskrbi gozda z vodo, ki so vzrok za propadanje drevesne vrste;
  - če se gozd razkosa na več delov tako, da posamezni deli ne morejo več zagotavljati funkcij, ki so v prostoru nujno potrebne;

- če je utemeljeno pričakovati, da bodo izvršeni posegi povzročili plazenje gozdnega zemljišča, ki ga s tehničnimi ukrepi ne bo možno preprečiti;
  - če se s posegi uničijo specifični življenjski prostori prostoživečih živali, rastlin in gliv.
3. Deponije ne smejo poslabšati pogojev za gospodarjenje z okoliškimi gozdovi oziroma onemogočiti obstoječega dostopa do njih (Območni načrt Kraškega gozdnogospodarskega območja 2011-2020 (Ur. list RS, št. 87/2012).
  4. V skladu z usmeritvami za posege v gozd in gozdni prostor, ki izhajajo iz Območnega načrta Kraškega gozdnogospodarskega območja 2011-2020 krčenje gozda praviloma ni dopustno v gozdovih s prvo stopnjo poudarjenosti ekoloških funkcij.
  5. V skladu z usmeritvami za posege v gozd in gozdni prostor, ki izhajajo iz Območnega načrta Kraškega gozdnogospodarskega območja 2011-2020 veljajo za krčenje gozda v primestni in kmetijski krajini slovenskega Primorja, kjer je število raznih posegov v gozd največje in gozdnatost najnižja, dodatne usmeritve, in sicer:
    - ohranjati omrežje večjih in manjših zaplat gozda;
    - poraščena morajo ostati vsa pobočja hudourniških jarkov in bližina ostalih erozijskih površin;
    - večje zaplate gozda ostajajo na severnih pobočjih gričevja, kjer je manjša primernost za kmetijsko rabo.
  6. Ohranjanje večjih zaplat in gozdnih kompleksov z vidika ohranjanja življenjskega prostora divjadi, nudenja možnosti za gnezdenje in poleganje ter vzrejo mladičev oziroma omogočanja stikov med populacijami divjadi (30. člen Zakona o divjadi in lovu).

## II. Priporočila:

1. Predlagamo, da se deponije za zapolnjevanje tal ne vrnejo v prvotno stanje v smislu sadnje z avtohtono grmovno in drevesno vegetacijo, kot je to predvideno v Študiji ravnanja z zemeljskim izkopom, ki bo nastal ob izgradnji hitre ceste Koper-Dragonja (dalje: študija), ampak se raje te deponije usposobi in uporablja v kmetijske namene. Vsako leto s strani Sklada kmetijskih zemljišč in gozdov RS (dalje: Sklad) in drugih lastnikov gozdov prejmemo na navedenem območju na desetine vlog za krčitev gozda v kmetijske namene, kar kaže na zelo velik interes tamkajšnjega prebivalstva po dodatnih obdelovalnih površinah. Zaradi tega ne vidimo posebnega smisla, da se po koncu ureditve reliefa, območje deponije zasadi z avtohtono grmovno in drevesno vegetacijo. Zasaditev z grmovno in drevesno vegetacijo zna biti na območju Istre, zaradi sušnih poletij, precej rizična in posledično finančno potratna. Zaradi tega predlagamo, da se deponije raje zasadi s sadnim drevjem, oljkami,.. skratka vzpostavi kmetijsko površino.
2. Do načina oblikovanja deponij zgolj z zapolnitvijo tal z zemeljskim materialom, pri čemer se ne spremijo odtočne razmere, smo zelo skeptični. Na nekaj lokacijah v Istri se je pokazalo, da nasutje materiala na brežino z naklonom, kjer je prisotna podtalna voda (jarki), povzroči močno plazenje nasutega materiala in zgolj površinsko odvodnjavanje ne zadošča. V takšnih primerih je za preprečitev plazenja terena potrebno zgraditi prečne pregrade, za katere se nato nasipa material.

### III. Opredelitev do posameznih predlogov lokacij deponij viškov zemeljskega materiala in njihova ocena primernosti z gozdarskega in lovskega vidika:

Vsi predlogi lokacij deponij se nahajajo v primestni in kmetijski krajini, kjer je gozdnatost zelo majhna, razen lokacij Padna, Sveti Peter in Dragonja, ki se nahajajo v gozdnati krajini, vendar v neposredni bližini primestne in kmetijske krajine.

#### 1) Lokacije za zapolnjevanje tal oziroma za reliefno preoblikovanje terena:

- a) **Šmarje:** Lokacija predvidene deponije je z gozdarskega vidika povsem neprimerna, saj posega v strnjeno območje gozdov (splošna smernica št. 1) in v izrazit hudourniški jarek (splošna smernica št. 5, alineja 2), ki bi najverjetneje povzročil tudi razvrednotenje gozda (splošna smernica št. 2, alineja 6).
- b) **Šared 1:** Lokacija predvidene deponije je z gozdarskega vidika povsem neprimerna, saj predvideva zasutje skoraj celotne gozdne zaplate (splošna smernica št. 5, alineja 1) in posega v izrazit hudourniški jarek (splošna smernica št. 5, alineja 1). Del gozda, ki bi ostal po nasutju deponije (obrobje), pa ne bi mogel več delovati kot ekosistem (splošna smernica št. 2, alineja 5).
- c) **Šared 2:** Lokacija predvidene deponije je z gozdarskega vidika delno sprejemljiva. Neprimerna je večja lokacija, jugovzhodno od zaselka Blaževac iz istih vzrokov kot lokacija Šared 1. Poleg tega je na tej lokaciji izjemno poudarjena funkcija varovanja gozdnih zemljišč in sestojev (splošna smernica št. 4). Manjša lokacija predvidene deponije severovzhodno od zaselka Blaževac pa je z gozdarskega vidika sprejemljiva, saj le v manjši meri posega v gozd. V tem hudourniškem jarku prevladujejo površine v zaraščanju in poudarjenost funkcij je večinoma druge stopnje.
- d) **Padna:** Lokacija predvidene deponije je z gozdarskega vidika delno sprejemljiva. Sprejemljiva je zgolj zahodna polovica, kjer načrtovana deponija posega predvsem v gozdni rob. Vzhodna polovica je z gozdarskega vidika neprimerna, saj močno posega v strnjeni gozdni kompleks (splošna smernica št. 1), poleg tega se v tem delu dolina potoka zoži in nakloni terena, brežin se povečajo (splošna smernica št. 2, alineja 6).

#### 2) Lokacije za izboljšanje stanja kmetijskih in drugih zemljišč:

- a) **Baredi 1:** Lokacija je z gozdarskega vidika sprejemljiva, saj zgolj v manjši meri posega v gozd in gozdni prostor (gozdni rob).
- b) **Baredi 2:** Lokacija je z gozdarskega vidika sprejemljiva, kljub temu, da posega tudi v nekoliko večje gozdne otoke na vzhodu, vendar so ti gozdovi po večini nastali z zaraščanjem nekdanjih kmetijskih površin.
- c) **Sečovlje:** Lokacija je z gozdarskega vidika sprejemljiva, saj ne posega v gozd in gozdni prostor.

#### 3) Lokacije za sanacijo degradiranih območij

- a) **Sveti Peter:** Lokacija je z gozdarskega vidika neprimerna, saj posega v strnjeno območje gozdov (splošna smernica št. 1) in v zelo strma pobočja, ki bi najverjetneje povzročila tudi razvrednotenje gozda (splošna smernica št. 2, alineja 6). Na strmih pobočjih predvidene lokacije je zaradi naklona terena evidentirana izjemno poudarjena funkcija varovanja gozdnih zemljišč in sestojev, kjer krčenje gozda praviloma ni dopustno (splošna smernica

št. 4). Deponija je dopustna zgolj na območju opuščene kamnoloma, kar je večinoma izven gozda.

- b) **Dragonja:** Lokacija je z gozdarskega vidika v veliki večini neprimerna. Neprimerna je celotna površina vzhodno od odlagališča komunalnih odpadkov. Na navedeni lokaciji se nahaja sestoj ozkolistnega (poljskega) jesena, edinega na območju Istre in enega redkih v zahodni Sloveniji. Na parceli št. 3021, k.o. Raven, je z odločbo Gozdarskega inštituta Slovenije bil odobren tudi semenski objekt ozkolistnega jesena, št. 0.0140. Zaradi navedenega imajo gozdovi na tej lokaciji izjemno poudarjeno funkcijo ohranjanja biotske raznovrstnosti in kakršnikoli posegi v ta gozd niso sprejemljivi (splošna smernica št. 4 in 2, alineja 1, 2, 7). Deponija ni sprejemljivi tudi v neposredni okolici tega gozda, saj je zaradi navoza zemeljskega materiala utemeljeno pričakovati na spremembe vodnega režima v tleh (splošna smernica št. 2, alineja 3,4). Navedeno območje je degradirano izključno zaradi preteklega nedovoljenega nalaganja izkopnega materiala. Dodatno nalaganje materiala v neposredni okolici in na sami lokaciji, bi stanje samo še poslabšalo.

**Pišine:** Lokacija deponije je z gozdarskega vidika delno sprejemljiva. Sprejemljiva je zgolj na negozdnih površinah oziroma na manjših gozdnih robovih, kjer ni poudarjena funkcija varovanja gozdnih zemljišč in sestojev (splošna smernica št. 4 ). Severna kraka hudournikov, ki se globlje zajedata v gozdni kompleks, sta neprimerna kot lokacija deponije (splošna smernica št. 1).


Ob pregledu dokumentacije, ki večinoma zajema Študijo ravnanja z zemeljskim izkopom, ki bo nastal ob izgradnji hitre ceste Koper-Dragonja (št. projekta: S-9/2012) in preučitvi vseh predlaganih lokacij za deponije zemeljskega izkopa ter upoštevanju vseh podanih smernic v tem dopisu je bilo ugotovljeno sledeče:


- kot primerne smo opredelili lokacije Baredi 1, Baredi 2, Sečovlje;
- kot delno primerne smo opredelili lokacije Šared 2, Padna, Dragonja, Pišine;
- kot neprimerne pa variante Šmarje, Šared 1, Sveti Peter.


V prilogi dopoljenih smernic posredujemo tudi podatke v formalni digitalni obliki (shp) z območji, ki so z gozdarskega in lovskega vidika neprimerna za deponiranje viškov zemeljskega materiala in se nanašajo na območje pridobivanja smernic. Datoteka ima naslov Neprimerna območja ZGS.

Lep pozdrav.

Pripravil:

  
Zoran Planko  
Višji svetovalec III



  
mag. Robert Režonja  
v.d. generalnega direktorja  
Direktorata za gozdarstvo,  
lovstvo in ribištvo

PRILOGA  
- kot v tekstu

Poslano:

- naslov,
- po e-pošti (gp.mzip@gov.si)