




Zavod za
ribištvo Slovenije Fisheries Research
Institute of Slovenia

Na Šolski cesti 14, SI-1000 Ljubljana
T: +386 (0)1 42005400
www.zzrs.si

Štev: 4200-1/2013/5
Datum: 22.05. 2015

Ministrstvo za okolje in prostor
Direktorat za prostor, graditev in stanovanja
Dunajska cesta 47
1000 Ljubljana

 REPUBLIKA SLOVENIJA MINISTRSTVO ZA OKOLJE IN PROSTOR	
Prejeto:	25-05-2015 Sig. znak: <i>čunšec</i>
Vredn.:	Priloge
Šifra zadeve: <i>350-08-42/2005-MOP/836</i>	

Zadeva: DODATNE SMERNICE ZA NAČRTOVANJE PROSTORSKE UREDITVE K DRŽAVNEMU PROSTORSKEMU NAČRTU ZA HITRO CESTO KOPER – DRAGONJA – lokacije za vnos viškov zemljine v tla

Na podlagi 19. člena *Zakona o umeščanju prostorskih ureditev državnega pomena v prostor (ZUPUDPP, Ur.l. RS, št. 80/2010 in 106/2010 popr., 57/2012)*, *Zakona o sladkovodnem ribištvu (ZSRib, Uradni list RS, št. 61/06)* in vloge Ministrstva za okolje in prostor, Dunajska cesta 47, 1000 Ljubljana, št. 350-08-42/2005-MOP/823-010011342 z dne 21.04. 2015, daje Zavod za ribištvo Slovenije (v nadaljevanju: ZZRS) dopolnitev smernic za načrtovane prostorske ureditve k predmetnemu DPN.

Na podlagi vlog za pridobitev dopolnitve smernic k DPN za hitro cesto Koper – Dragonja, smo upoštevali gradivo za podajo dopolnitve smernic, dostopno na strežniku koordinatorja v maju 2015:

- *Gradivo za dodatne smernice, IDP lokacij za vnos viškov zemljine v tla, ob gradnji hitre ceste Koper – Dragonja, februar 2015,*
- *Grafične in ostale priloge.*

1. OBMOČJE UREJANJA

Predmet dopolnitev smernic so dodatne površine za odlaganje zemeljskega izkopa, ki bo nastal ob izgradnji hitre ceste. Predmetno gradivo je namenjeno pridobitvi dodatnih smernic k DPN za HC Koper – Dragonja, in sicer za območja naslednjih dodatnih lokacij za vnos viškov zemljine v tla:

1. Škofije
2. Sv. Anton
3. Stara Šalara
4. Šared nasadi
5. Korte
6. Šmarje 2

2. RIBIŠKO UPRAVLJANJE IN VARSTVO RIB

Po Uredbi o določitvi meja ribiških območij in ribiških okolišev v Republiki Sloveniji (Uradni list RS, št. 52/2007) se tudi predlagane nove lokacije za odlaganje zemeljskega izkopa nahajajo na območju koprskega ribiškega okoliša. V skladu z veljavnim Ribiško gojitvenim načrtom za 2006-2010 ribiške družine Koper, ki je bil potrjen s strani pristojne upravne enote, ter Letnim programom 2015, ki je potrjen s strani ZZRS, ribiško upravljanje v koprskem ribiškem okolišu izvaja Ribiška družina Koper.

Na območju dodatnih lokacij za odlaganje zemeljskega izkopa se nahajajo 3 manjši neimenovani vodotoki, v katerih se ribiško upravljanje trenutno ne izvaja. Kljub temu so ti potoki zelo pomembni, saj prispevajo k vodnatosti večjih potokov, ki so ribiški revirji in jih poseljuje večje število rib.

Podatke o vrstni sestavi ter varstvenem statusu rib v ribiških revirjih na območju DPN smo vam posredovali v naših smernicah št. 4200-1/2013/2 z dne 03.04. 2013. Prosimo, da se vsebine, podane v predhodno izdanih smernicah ZZRS upoštevajo v nadaljnjih postopkih za načrtovanje prostorskih ureditev k državnemu prostorskemu načrtu za hitro cesto Koper – Dragonja.

3. USMERITVE (SMERNICE) ZA NAČRTOVANJE IN IZVEDBO POSEGOV V OKVIRU PREDMETNEGA DPN

V nadaljevanju podajamo smernice s stališča sladkovodnega ribištva glede predvidenih ureditev in primernosti za posamezne dodatne površine za odlaganje zemeljskega izkopa. Smernice so podane kot usmeritve za načrtovanje posegov na posameznih lokacijah, kjer se bodo izvajala odlaganja zemeljskega izkopa.

Lokacija Škofije – kamnolom Jelarji

Ob robu območja poteka vodotok, ki se predvidoma ohranja v obstoječi strugi.

Usmeritev: V kolikor se struga potoka ne bo prestavljala, nimamo dodatnih usmeritev za to lokacijo.

Lokacija Sv. Anton

Na območju lokacije Sv. Anton ni vodotokov ali hudourniških grap.

Usmeritev: Nimamo dodatnih usmeritev za to lokacijo.

Lokacija Stara Šalara

Na območju poteka desni pritok potoka Pjažentin, ki ga bo potrebno sonaravno regulirati ter protierozijsko zaščititi.

Usmeritev: Struge potoka ni dovoljeno regulirati oz. kanalizirati. Ohraniti je treba sedanji potek struge, zarast brežin in osenčenost struge. Utrditve navožene zemljine oz. njeno protierozijsko zaščito se lahko izvede najmanj 2 – 3 m vstran od zgornjega roba brežine potoka. V brežino in strugo potoka ni dovoljeno posegati.

Lokacija Šared nasadi

Območje ne posega na mokrišča. Na samem območju ni vodotokov, je pa del tega območja poplavno ogrožen (100 letne vode vodotoka Drnice).

Usmeritev: V kolikor bo treba območje posega zavarovati pred 100 letnimi vodami Drnice, se to lahko izvede samo izven območja struge in brežin Drnice. Nikakršni posegi v strugo in brežine Drnice niso dovoljeni. Morebitni protipoplavni ukrepi se lahko izvedejo najmanj 2 – 3 m vstran od zgornjega roba brežine Drnice.

Lokacija Korte

Preko območja poteka vodotok Medljanščica. Predvidena je sonaravna regulacija potoka ob robu lokacije za vnos viškov materiala. Regulacijo bo potrebno protierozijsko zaščititi.

Usmeritev: Struge potoka Medljanščica ni dovoljeno regulirati oz. kanalizirati. Ohranjen mora biti sedanji potek struge, zarast brežin in osenčenost struge. Utrditve navožene zemljine oz. njeno protierozijsko zaščito se lahko izvede najmanj 2 – 3 m vstran od zgornjega roba brežine potoka. V brežino in strugo potoka ni dovoljeno posegati.

Lokacija Šmarje 2

Na območju lokacije Šmarje 2 ni vodotokov ali hudourniških grap.

Usmeritev: Nimamo dodatnih usmeritev za to lokacijo.

Ob upoštevanju navedenih smernic (usmeritev za predvidene nove lokacije za odlaganje zemeljskega izkopa) ugotavljamo, da so s stališča sladkovodnega ribištva za odlaganje viškov zemljine v tla primerne vse lokacije.


Pripravljalca DPN za hitro cesto Koper – Dragonja opozarjamo, da naj ob smernicah, ki smo jih za predmetni DPN že poslali, posebno pozornost nameni ohranjanju še obstoječih naravnih primorskih vodotokov. Veliko vodotokov je bilo na primorskem s kanaliziranjem

in/ali izravnavanjem oz. prestavljanjem struge, reguliranjem, utrjevanjem brežin, odstranitvijo drevesne in grmovne zarasti ob brežinah vodotokov in s tem popolno izpostavitvijo vsem vremenskim vplivom, uničeno. Izpostavljenost vodotokov vremenskim vplivom še pospeši izhlapevanje voda ali pa povzroči še pogostejše presihanje ali izsuševanje vodotokov. V poletnem času lahko zaradi neustrezno izvedenih posegov na območju strug in brežin vodotokov pride do pregrevanja vode, ki je lahko vzrok za izumrtje nekaterih ali pa vseh vrst rib.

Ob upoštevanju vsega navedenega predlagamo, da se dodatne smernice (usmeritve) smiselno upoštevajo tudi pri načrtovanju ureditev ostalih vodotokov znotraj območja DPN za hitro cesto Koper – Dragonja, za katere smo smernice že izdali.

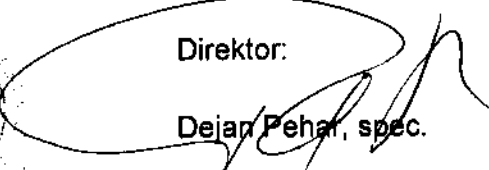
Pripravil:

Danilo Puklavec, univ.dipl.biol.



Direktor:

Dejan Pehar, spec.



Vročiti:

- Ministrstvo za okolje in prostor, Direktorat za prostor, graditev in stanovanja, Dunajska cesta 47, 1000 Ljubljana, gp.mop@gov.si, po elektronski pošti, v vednost,
- Ribiška družina Koper, ribiska.koper@gmail.com, po elektronski pošti, v vednost,
- Arhiv ZZRS, tu