




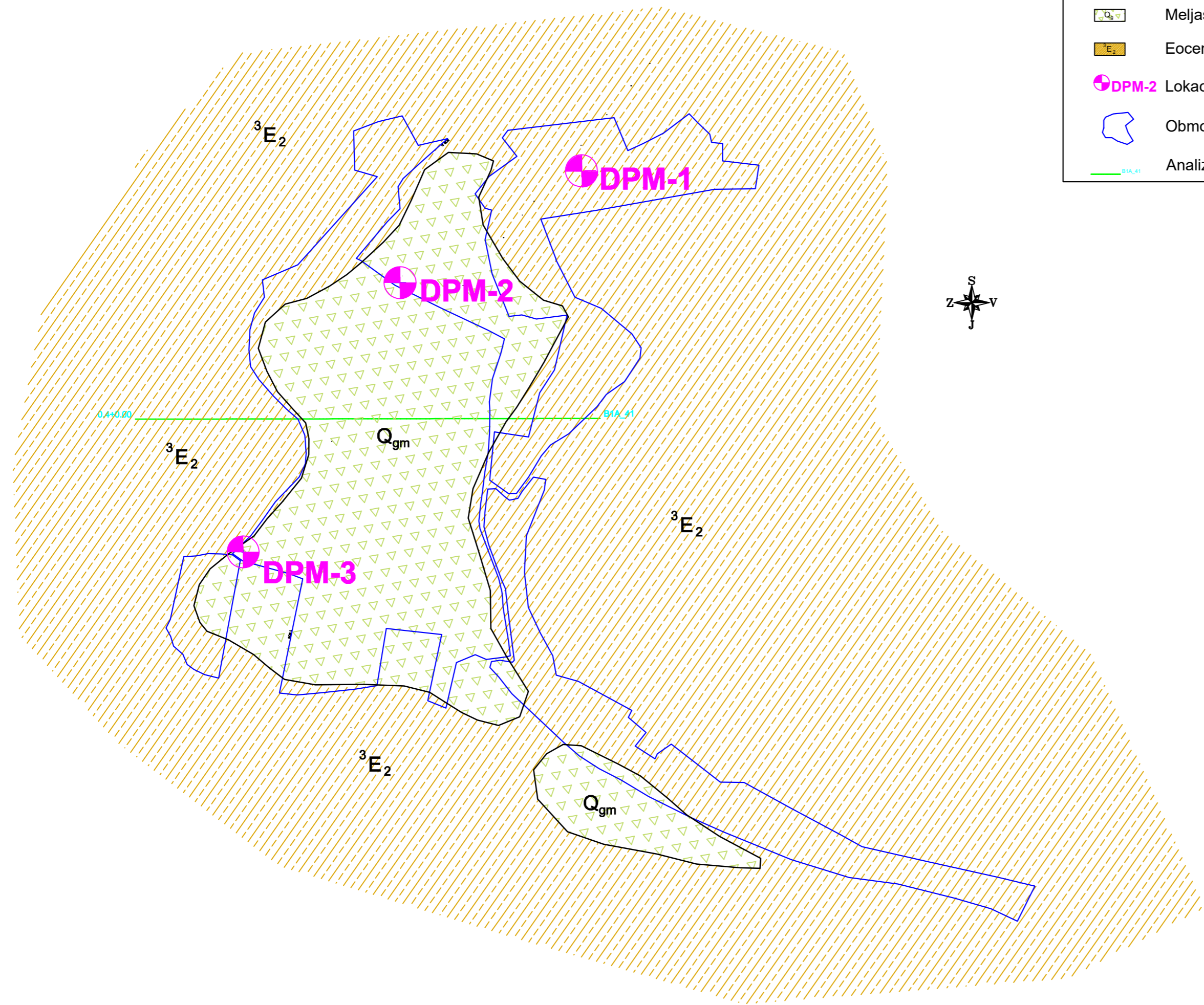


LEGENDA

-  Meljast grušč (Q_{gm})
-  Eocenski fliš
-  DPM-2 Lokacija preiskave DPM
-  Območje odlagališča Baredi 1
-  B1A_41 Analiziran profil



GECKO

Gecko, geologija, ekologija in svetovanje d.o.o.
Cesta Dolomitskega odreda 10 c, 1000 LJUBLJANA

gecko@geo-gecko.si, www.geo-gecko.si

Naročnik / investitor	PNZ d.o.o., Vojkova ulica 65, 1000 Ljubljana		
Objekt in lokacija objekta	Odlagališče izkopnih viškov Baredi 1		
Elaborat	Geološko – geotehnični in hidrogeološki elaborat za izdelavo projektne dokumentacije za odlagališče izkopnih viškov Baredi 1 na trasi hitre ceste Koper - Dragonja		
Vsebina, naslov risbe	Geološka karta z lokacijami preiskav		
Odg. projektant Ident.štev.	Blaž Praznik, univ. dipl. inž. geol. RG0138	Merilo 1:5000	Datum 14.10.2015
Projektant Ident.št.	Matej Koršič, univ. dipl. inž. geol. RG0146	Številka projekta E031-2015	
Vrsta projektne dokumentacije	IDP	Številka priloge	G.010