




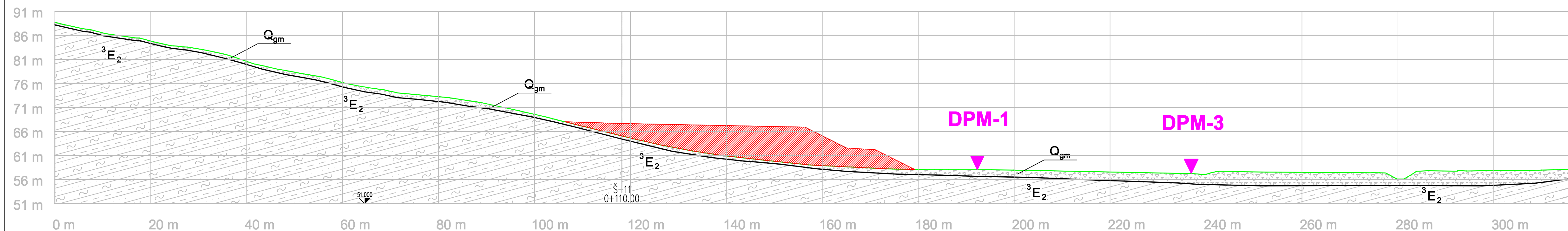


### LEGENDA

-  Meljast grušč (Q<sub>gm</sub>)
-  Eocenski fliš
-  DPM-2 Lokacija preiskave DPM
-  Območje odlagališča
-  Analiziran profil



**GECKO**

Gecko, geologija, ekologija in svetovanje d.o.o.  
Cesta Dolomitskega odreda 10 c, 1000 LJUBLJANA  
gecko@geo-gecko.si, www.geo-gecko.si

Naročnik / investitor	PNZ d.o.o., Vojkova ulica 65, 1000 Ljubljana		
Objekt in lokacija objekta	Odlagališče izkopni viškov Šared - nasadi		
Elaborat	Geološko – geotehnični in hidrogeološki elaborat za izdelavo projektne dokumentacije za odlagališče izkopnih viškov Šared na trasi hitre ceste Koper - Dragonja		
Vsebina, naslov risbe	Geološki profil		
Odg. projektant Ident.štev.	Blaž Praznik, univ. dipl. inž. geol. RG0138	Merilo 1:500	Datum 14.10.2015
Projektant Ident.št.	Matej Koršič, univ. dipl. inž. geol. RG0146	Številka projekta E042-2015	
Vrsta projektne dokumentacije	IDP	Številka priloge	G.040