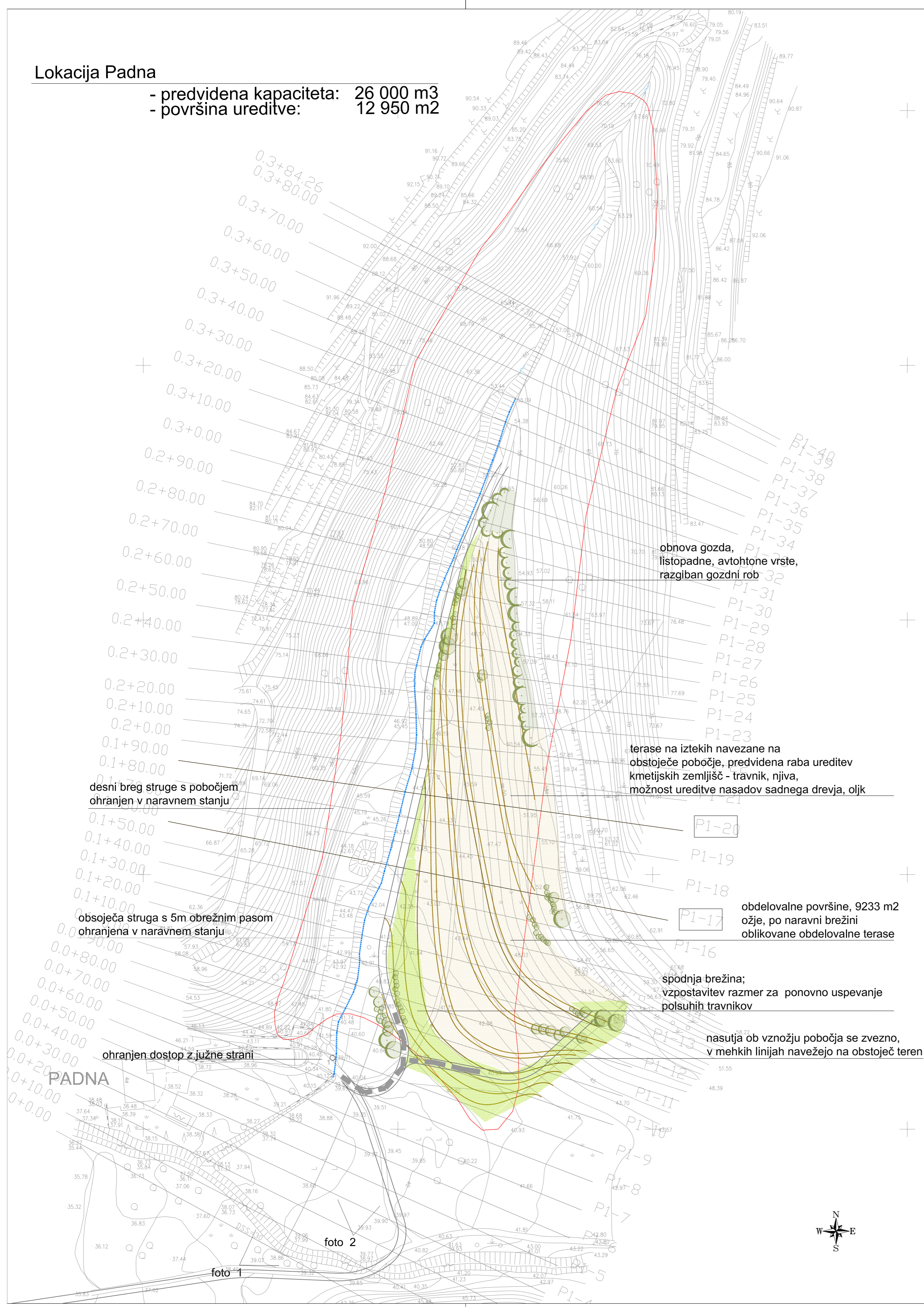


**Lokacija Padna**

- predvidena kapaciteta: 26 000 m<sup>3</sup>  
 - površina ureditve: 12 950 m<sup>2</sup>



obnova gozda,  
 listopadne, avtohtone vrste,  
 razgiban gozdni rob

terase na iztekih navezane na  
 obstoječe pobočje, predvidena raba ureditev  
 kmetijskih zemljišč - travnik, njiva,  
 možnost ureditve nasadov sadnega drevja, oljka



obdelovalne površine, 9233 m<sup>2</sup>  
 ožje, po naravni brežini  
 oblikovane obdelovalne terase

spodnja brežina;  
 vzpostavitev razmer za ponovno uspevanje  
 polsuhih travnikov

nasutja ob vznožju pobočja se zvezno,  
 v mehkih linijah navežejo na obstoječ teren

foto 2

foto 1



**LEGENDA KRAJINSKE UREDITVE**

- oblikovanje reliefa
- trasa vodotoka
- utrditev čelnih brežin s kamnito peto
- dostopi / trase poti
- gozdne površine in gozdni robovi
- obrežna vegetacija, živice, obmejki
- zatravitev
- njive, travniki, trajni nasadi
- lokacije po smernicah

plastnice obstoječega terena so na 1m!

**Zasnova krajinske ureditve - PADNA M 1:1000**

investitor:	<b>DARS</b> Povezujemo Slovenijo	projekt:	IDP odlagališč zemeljskega izkopa, ki bo nastal ob gradnji hitre ceste Koper - Dragonja
projektant:	<b>pnz</b> Pnz arhitekturne inženjerske in projektne službe d.o.o.	objekt:	odlagališča zemeljskega izkopa, ki bo nastal ob gradnji hitre ceste Koper - Dragonja
projektna načrta:	Maja Vodnik krajinska arhitektka	načrt:	2 Načrt krajinske arhitekture
odg. vodja proj.:	Andrej Jan, univ. dipl. inž. gr.	risba:	Zasnova krajinske ureditve - Padna
odg. projektant:	Maja Vodnik, univ. dipl. inž. kraj. arh.	št. števila:	G-2130
Projektant:		datum:	marec 2016
		št. projekta:	11-0445
		vrsta projekta:	IDP
		št. risbe:	2.7.1

