









- #### LEGENDA KRAJINSKE UREDITVE
-  oblikovanje reliefa
 -  trasa vodotoka
 -  utrđitev čelnih brežin s kamnito peto
 -  dostopi / trase poti
 -  gozdne površine in gozdni robovi
 -  obrežna vegetacija, živice, omejkji
 -  zatravitev
 -  njive, travniki, trajni nasadi
- plastnice terena so na 1 m!

Zasnova krajinske ureditve - ŠKOFIJE 4.faza M 1:1000

| | | | |
|--------------------|--|---------------------|---|
| investitor: | DARS <small>Povečujemo Slovenijo</small> | projekt: | IDP odlagališč zemeljskega izkopa, ki bo nastal ob gradnji hitre ceste Koper - Dragonja |
| projektant: | pnz <small>PNZ inženjersko arhitekturno biro</small> | objekt: | Odlagališča zemeljskega izkopa, ki bo nastal ob gradnji hitre ceste Koper - Dragonja |
| projektant načrta: | Maja Vodnik <small>inženjersko arhitekturno biro</small> | načrt: | 2 Načrt krajinske arhitekture |
| | | risba: | Zasnova krajinske ureditve - kamnolom Škofije (Elerji) 4.faza - končno stanje |
| odg. vodja proj.: | Andrej Jan, univ.dipl.inž.gr. | ki številka podjeb: | G-2130 |
| odg. projektant: | Maja Vodnik, univ.dipl.inž.kraj.arh. | št. projekta: | 11-0445 |
| | | vrsta projekta: | IDP |
| | | merilo: | 1:1000 |
| | | št. načrta: | KA-15/1 |
| | | št. risbe: | 2.7.6.2 |

pnz