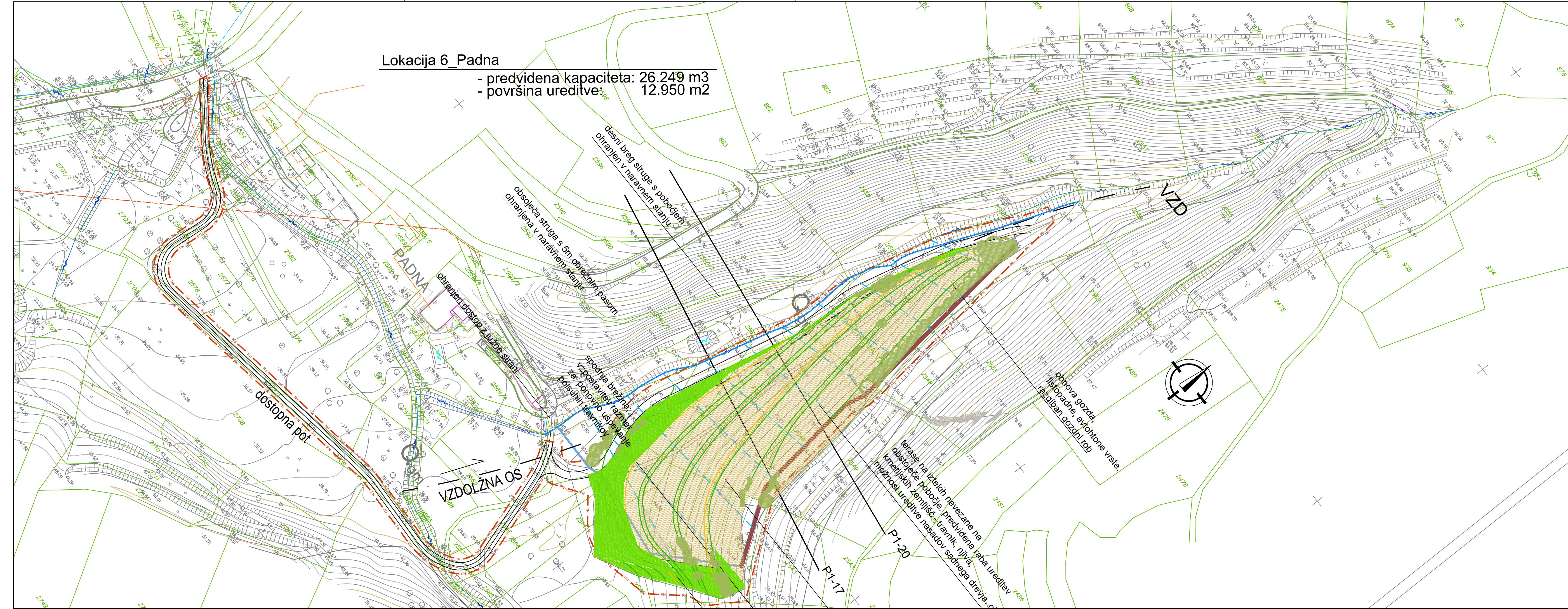


Lokacija 6_Padna

- predvidena kapaciteta: 26.249 m3
 - površina ureditve: 12.950 m2



- LEGENDA:**
- PN — PN meja državnega prostorskega načrta
 - plastnice na 1 m
 - plastnice na 5 m
 - jarek
 - drenažna rebra
 - kanalete
 - gozdne površine in gozdni robovi
 - obrežna vegetacija, živice, obmejki
 - zatravitev
 - njive, travniki, začasna zatravitev
 - suha travišča
 - Q_{gm} Meljast grušč (Q_{gm})
 - 3E_2 Eocenski fliš
 - DPM-2 Lokacija preiskave DPM
 - Parcelne meje s številkami
 - Prečni profil
 - Geološka meja
 - - - Električna energija
 - - - Elektronske komunikacije
 - Vodovod
 - O3 Objekt za rušitev

investitor:	DARS Povezujemo Slovenijo	projekt:	HC Koper - Dragonja		
projektant:	pnz PNZ svetovalec projektiranja	objekt:	Izdelava idejnega projekta odlagališč zemeljskega izkopa, ki bo nastal ob gradnji hitre ceste Koper - Dragonja		
projektant načrta:	pnz PNZ svetovalec projektiranja	načrt:	Načrt vgrajevanja viškov izkopanega zemeljskega materiala		
		risba:	SITUACIJA - PADNA		
odg. vodja proj.:	Andrej Jan, univ.dipl.inž.gr.	id. številka:	G-2130	podpis:	<i>Andrej Jan</i>
odg. projektant:	Andrej Jan, univ.dipl.inž.gr.	datum:	marec 2016	št. projekta:	15-0445
Projektant:		merilo:	1:1000	št. risbe:	3.1
				vrsta projekta:	IDP po recenziji
				št. risbe:	3.2.6.G.2.6


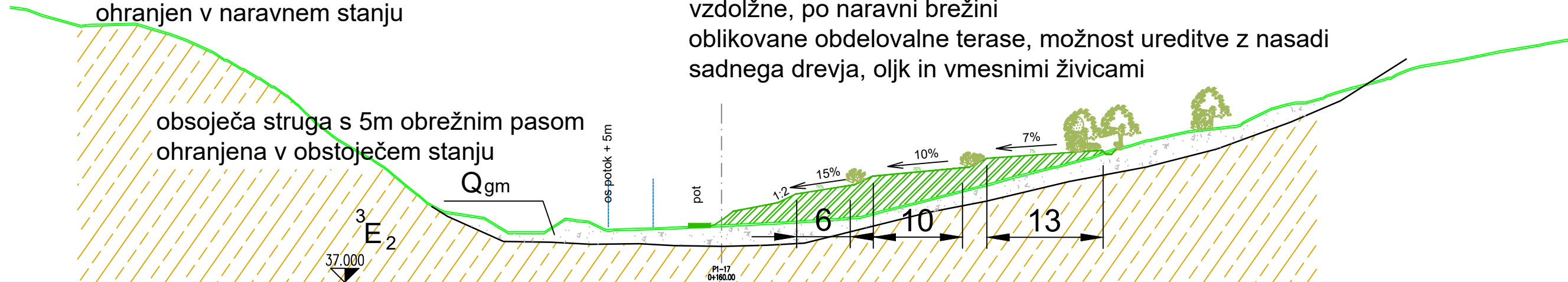





na stiku s pobočjem terase navezane na
obstoječ naklon

desni breg struge s pobočjem
ohranjen v naravnem stanju

vzdolžne, po naravni brežini
oblikovane obdelovalne terase, možnost ureditve z nasadi
sadnega drevja, oljk in vmesnimi živicami


obsoječa struga s 5m obrežnim pasom
ohranjena v obstoječem stanju




-  Izkopni material
-  Eocenski fliš ³E₂
-  Meljast grušč (Q_{gm})





desni breg struge s pobočjem
ohranjen v naravnem stanju

vzdolžne, po naravni brežini
oblikovane obdelovalne terase, možnost ureditve z nasadi
sadnega drevja, oljk in vmesnimi živicami



na stiku s pobočjem terase navezane na
obstoječ naklon



investitor:	 DARS Povezujemo Slovenijo	projekt:	HC Koper - Dragonja		
projektant	 pnz PNZ svetovanje projektiranje...	objekt:	Izdelava idejnega projekta odlagališč zemeljskega izkopa, ki bo nastal ob gradnji hitre ceste Koper - Dragonja		
projektant načrta:	 pnz PNZ svetovanje projektiranje...	načrt:	Načrt vgrajevanja viškov izkopenega zemeljskega materiala		
		risba:	PADNA - PREČNI PROFIL - P1-17, P1-20		
		id. številka	podpis	datum:	marec 2016
odg. vodja proj.:	Andrej Jan, univ.dipl.inž.gr.	G-2130		št. projekta:	15-0445
odg. projektant:	Andrej Jan, univ.dipl.inž.gr.	G-2130		vrsta projekta:	IDP po recenziji
Projektant:				št. risbe:	3.2.6.G.4.6