

Lokacija 8_Pišine

- predvidena kapaciteta: 178.455 m³
- površina ureditve: 74.366 m²

brežina oblikovana v terase,
predvidena raba trajni nasad - vinograd, 13532 m²
na prehodih v pobočja zasaditev gozdne vegetacije
listopadne, avtohtone vrste

relief oblikovan v širokih izravnanih terasah, z rahlim
padcem, predvidena raba - travnik, 24106 m²

brežine teras v naklonih 1:2, ob potoku
sestoji grmovnic in dreves v ozkih pasovih
kot protierozijska zaščita

vodotoki s 5 m obrežnim pasom
ohranjeni v obstoječem stanju

relief oblikovan v širokih izravnanih terasah,
z rahlim padcem,
predvidena raba - njive, 18482 m²

zatravitev brežin ob vodotoku

ohranjen dostop z južne strani

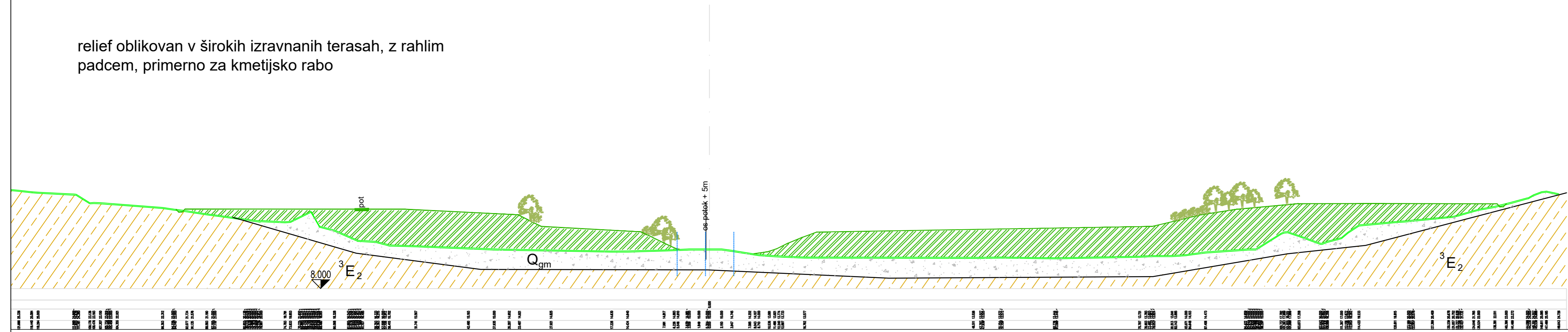
LEGENDA:

- meja državnega prostorskega načrta
- plastnice na 1 m
- plastnice na 5 m
- jarek
- - - drenažna rebra
- kanalete
- gozdne površine in gozdni robovi
- obrežna vegetacija, živice, obmejki
- zatravitev
- njive, travniki, začasna zatravitev
- suha travišča
- Q_{gm} Meljast grušč (Q_{gm})
- E₂ Eocenski fliš
- DPM-2 Lokacija preiskave DPM
- Parcelne meje s številkami
- Prečni profil
- Geološka meja
- - - Električna energija
- - - Elektronske komunikacije
- Vodovod
- 03 Objekt za rušitev

investitor:	DARS <small>Povezujemo Slovenijo</small>	projekt:	HC Koper - Dragonja
projektant:	pnz <small>PNZ inženiring d.o.o.</small>	objekt:	Izdelava idejnega projekta odlagališč zemeljskega izkopa, ki bo nastal ob gradnji hitre ceste Koper - Dragonja
projektant načrta:	pnz <small>PNZ inženiring d.o.o.</small>	načrt:	Načrt vgrajevanja viškov izkopanega zemeljskega materiala
		risba:	SITUACIJA - PIŠINE
odg. vodja proj.:	Andrej Jan, univ. dipl. inž. gr.	id. številka:	G-2130
odg. projektant:	Andrej Jan, univ. dipl. inž. gr.	podpis:	
Projektant:		datum:	marec 2016
		št. projekta:	15-0445
		vrsta projekta:	IDP po recenziji
		št. načrta:	3/1
		št. risbe:	3.2.6.G.2.8
		merilo:	1:1000

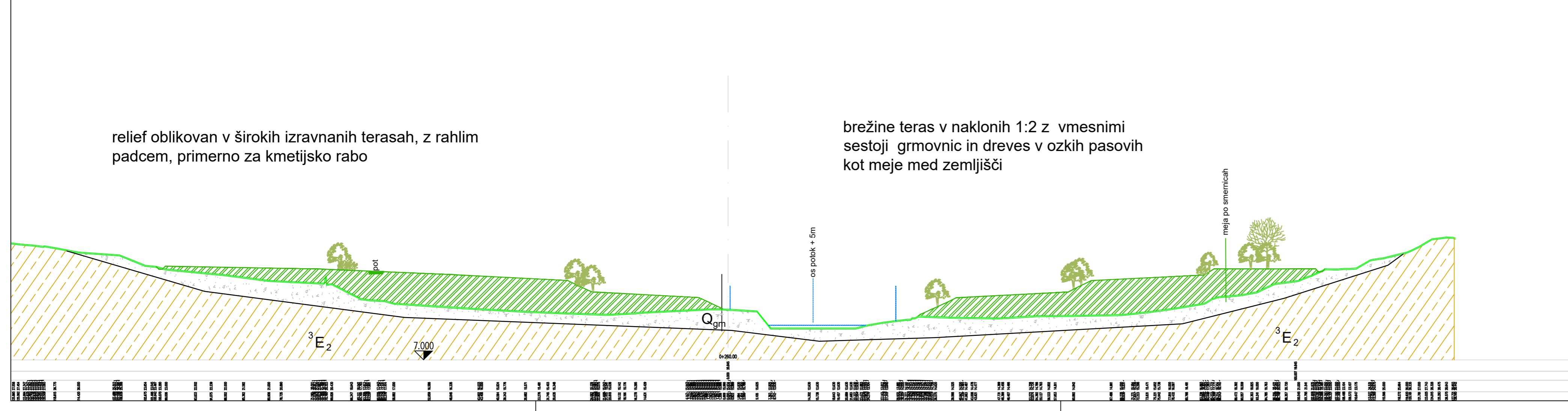


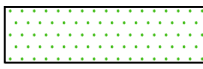


relief oblikovan v širokih izravnanih terasah, z rahlim padcem, primerno za kmetijsko rabo






relief oblikovan v širokih izravnanih terasah, z rahlim padcem, primerno za kmetijsko rabo

brežine teras v naklonih 1:2 z vmesnimi sestoji grmovnic in dreves v ozkih pasovih kot meje med zemljišči



-  Izkopni material
-  Eocenski fliš ³E₂
-  Meljast grušč (Q_{gm})

investitor:	 DARS Povezujemo Slovenijo	projekt:	HC Koper - Dragonja		
projektant:	 pnz PNZ svetovanje projektiranje	objekt:	Izdelava idejnega projekta odlagališč zemeljskega izkopa, ki bo nastal ob gradnji hitre ceste Koper - Dragonja		
projektant načrta:	 pnz PNZ svetovanje projektiranje	načrt:	Načrt vgrajevanja viškov izkopenega zemeljskega materiala		
odg. vodja proj.:	Andrej Jan, univ.dipl.inž.gr.	risba:	PIŠINE KARAKTERISTIČNI PREČNI PROFIL,P-22, P-27		
odg. projektant:	Andrej Jan, univ.dipl.inž.gr.	id. številka:	G-2130	datum:	marec 2016
Projektant:		podpis:		št. projekta:	15-0445
				vrsta projekta:	IDP po recenziji
				št. risbe:	3.2.6.G.4.8

