

### Lokacija 9\_Sv.Anton

- predvidena kapaciteta: 193 273 m<sup>3</sup>  
 - površina ureditve: 85 609 m<sup>2</sup>

zatravitev in popolna pogozditev terena z navezavo na okoliški gozdni rob

zapolnitev terena in oblikovanje izravnanege, proti vzhodu padajočega pobočja

začetna protierozijska zaščita brežine z zatravitvjo, nato pogozditev celotne površine z navezavo na obstoječo zarast v okolici, ob obstoječi cesti oblikovan gozdni rob

celne brežine novega terena se utrdi s kamnito peto

dostopna pot

dostopna pot




oličje izločeno  
 vrhovi so bukoliti





#### LEGENDA:

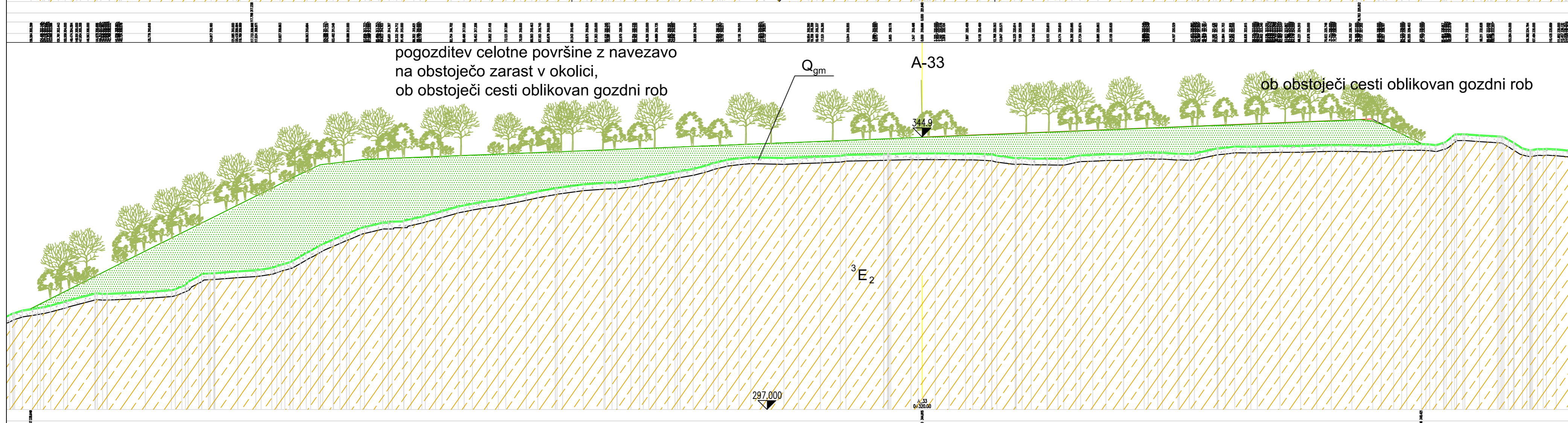
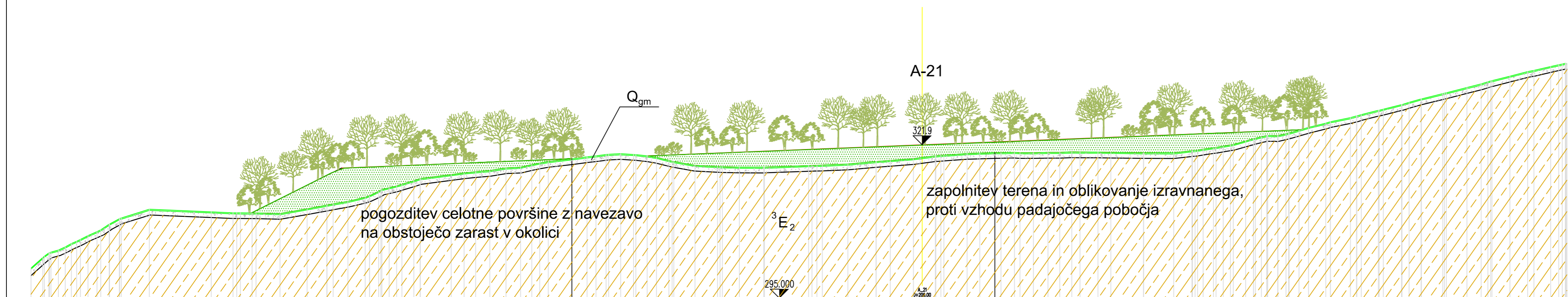
- meja državnega prostorskega načrta
- plastnice na 1 m
- plastnice na 5 m
- jarek
- drenažna rebra
- kanalete
- gozdne površine in gozdni robovi
- obrežna vegetacija, živice, obmejni
- zatravitev
- njive, travniki, začasna zatravitev
- suha travišča
- $Q_{gm}$  Meljast grušč ( $Q_{gm}$ )
- $E_2$  Eocenski fliš
- Lokacija preiskave DPM
- Parcelne meje s številkami
- Prečni profil
- Geološka meja
- Električna energija
- Elektronske komunikacije
- Vodovod
- Objekt za rušitev




investitor:	DARS Povezujemo Slovenijo	projekt:	HC Koper - Dragonja		
projektant:	pnz P.N.Z. d.o.o.	objekt:	Izdelava idejnega projekta odlagališč zemeljskega izkopa, ki bo nastal ob gradnji hitre ceste Koper - Dragonja		
projektant načrta:	pnz P.N.Z. d.o.o.	načrt:	Načrt vgrajevanja viškov izkopenega zemeljskega materiala		
odg. vodja proj.:	Andrej Jan, univ.dipl.inž.gr.	risba:	SITUACIJA - Sv. Anton		
odg. projektant:	Andrej Jan, univ.dipl.inž.gr.	id. številka:	G-2130	datum:	marec 2016
Projektant:		podpis:		št. projekta:	15-0445
				vrsta projekta:	IDP po recenziji
				št. risbe:	3.2.6.G.2.9
				merilo:	1:1000
				št. načrta:	3/1




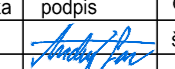


-  Izkopni material
-  Eocenski fliš <sup>3</sup>E<sub>2</sub>
-  Meljast grušč (Q<sub>gm</sub>)

investitor:	 DARS Povezujemo Slovenijo	projekt:	HC Koper - Dragonja		
projektant:	 pnz PNZ svetovanje projektiranje	objekt:	Izdelava idejnega projekta odlagališč zemeljskega izkopa, ki bo nastal ob gradnji hitre ceste Koper - Dragonja		
projektant načrta:	 pnz PNZ svetovanje projektiranje	načrt:	Načrt vgrajevanja viškov izkopenega zemeljskega materiala		
		risba:	VZDOLŽNI PROFIL - SV. ANTON		
odg. vodja proj.:	Andrej Jan, univ.dipl.inž.gr.	id. številka:	G-2130	datum:	marec 2016
odg. projektant:	Andrej Jan, univ.dipl.inž.gr.	podpis:		št. projekta:	15-0445
Projektant:		vrsta projekta:	IDP po recenziji	merilo:	1:500
				št. načrta:	3/1
				št. risbe:	3.2.6.G.3.3



-  Izkopni material
-  Eocenski fliš <sup>3</sup>E<sub>2</sub>
-  Meljast grušč (Q<sub>gm</sub>)

investitor:	 DARS Povezujemo Slovenijo	projekt:	HC Koper - Dragonja				
projektant:	 pnz PNZ svetovanje projektiranje inženjering	objekt:	Izdelava idejnega projekta odlagališč zemeljskega izkopa, ki bo nastal ob gradnji hitre ceste Koper - Dragonja				
projektant načrta:	 pnz PNZ svetovanje projektiranje inženjering	načrt:	Načrt vgrajevanja viškov izkopanega zemeljskega materiala				
		risba:	SV. ANTON - PREČNI PROFIL - A-21, A-33				
odg. vodja proj.:	Andrej Jan, univ.dipl.inž.gr.	id. številka:	G-2130	datum:	marec 2016	merilo:	1:500
odg. projektant:	Andrej Jan, univ.dipl.inž.gr.	podpis:		št. projekta:	15-0445	št. načrta:	3/1
Projektant:				vrsta projekta:	IDP po recenziji	št. risbe:	3.2.6.G.4.9