

DOPOLNITEV ŠTUDIJE HRUPA IN PREDLOGA PROTIHRUPNIH UKREPOV  
PRI NAČRTOVANJU HITRE CESTE KOPER - DRAGONJA



**OBMOČJE NR ŠKOCJANSKI ZATOK**  
KARTA RAVNI HRUPA DVN (H=2,0m)  
S PROTIHRUPNO ZAŠČITO - leto 2024  
in prikaz računskih imisijskih točk




<p><b>Raven hrupa v dB(A)</b></p> <p>40 &lt;= 40</p> <p>40 &lt; 45 &lt;= 45</p> <p>45 &lt; 50 &lt;= 50</p> <p>50 &lt; 55 &lt;= 55</p> <p>55 &lt; 60 &lt;= 60</p> <p>60 &lt; 65 &lt;= 65</p> <p>65 &lt; 70 &lt;= 70</p> <p>70 &lt; 75 &lt;= 75</p> <p>75 &lt; 80 &lt;= 80</p>	<p><b>Legenda</b></p> <ul style="list-style-type: none"> <li>emisijska cestna hrupa</li> <li>cesta</li> <li>most</li> <li>plastnica</li> <li>stavbe z varovanimi prostori</li> <li>stavbe z nevarovanimi prostori</li> <li>protihrupna ograja</li> <li>protihrupni nasip</li> <li>računska imisijska točka na prostem</li> <li>mejna raven hrupa I.območje</li> <li>mejna raven hrupa III.območje</li> <li>naravni rezervat Škocjanski zatok</li> </ul>
--	---

Merilo 1:6000

0 30 60 120 180 240 300 m

**11**

investitor:	cesta: HC KOPER - DRAGONJA
	odsek: 0385 KOPER - DRAGONJA
izvajalec:	pododsek: RAZCEP SRMIN - MP DRAGONJA
	objekt: DOPOLNITEV ŠTUDIJE HRUPA
podizvajalec:	risba: KARTA HRUPA

odg. vodja proj.: MIHA ZUPANCIC, univ. dipl. inž. grad.	id. številka: G-3011	podpis: 	projekt: IDP	št. projekta: 12-1549
odg. projektant: MIHA ZUPANCIC, univ. dipl. inž. grad.	G-3011		načrt: ŠTUDIJA HRUPA	št. načrta: 12-1549
oddelovalec: VESNA PETERLIN univ. dipl. inž. grad.			merilo: 1:6.000	št. risbe:
			datum: september 2016	

dopolnitve oz. spremembe projekta			
sprememba:	opis spremembe:	datum:	podpis:
01			
02			

šifra odseka: 0385	arhivska številka: 001.0411	vrsta dokumentacije: G.025	šifra priloge:	črna koda:
--------------------	-----------------------------	----------------------------	----------------	------------