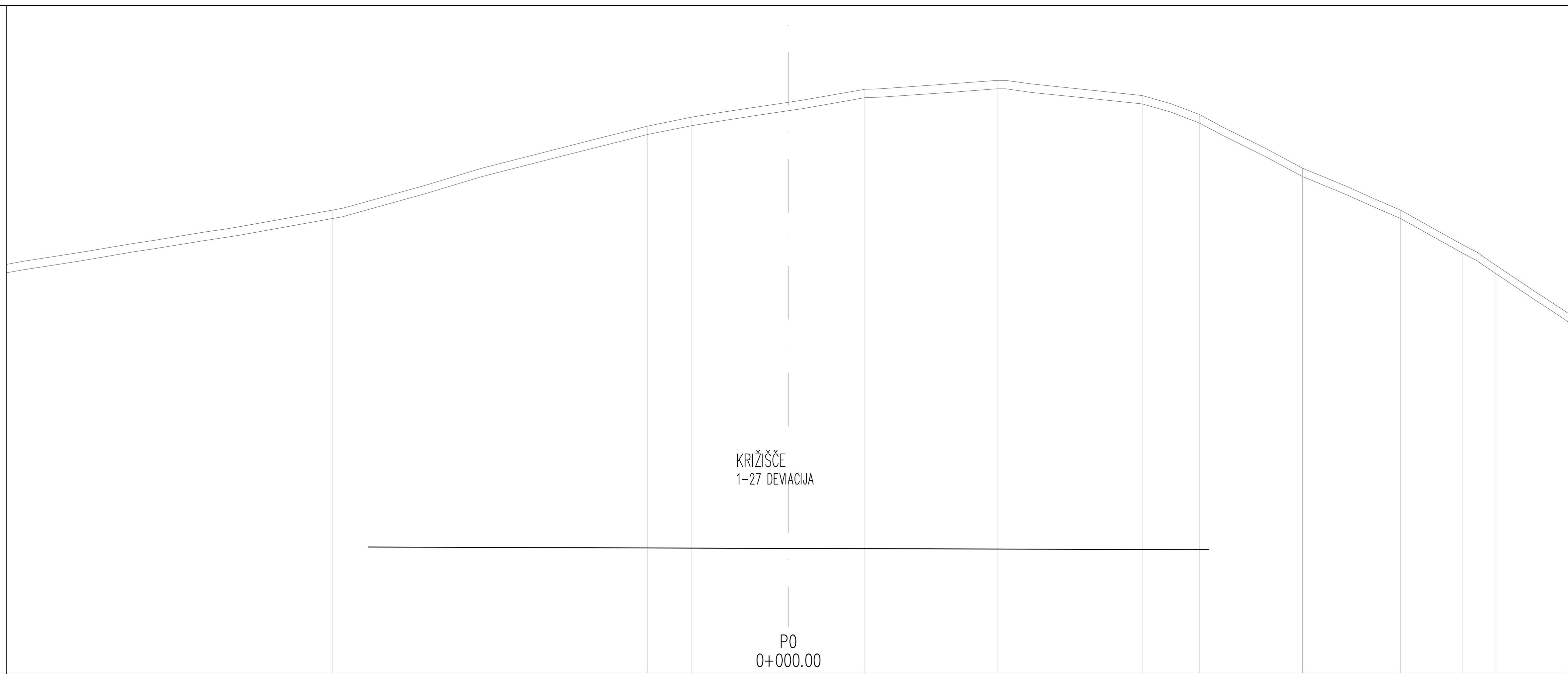

CESTIŠČE	15.991	15.960	15.929								
OD OSI	10.000	0.000	10.000								
TEREN	24.00	26.00	26.21	26.88	27.09	26.73	26.28	25.00	24.00	23.19	22.69
OD OSI	10.86	3.36	2.30	1.82	4.97	8.41	9.77	12.23	14.57	16.03	16.83

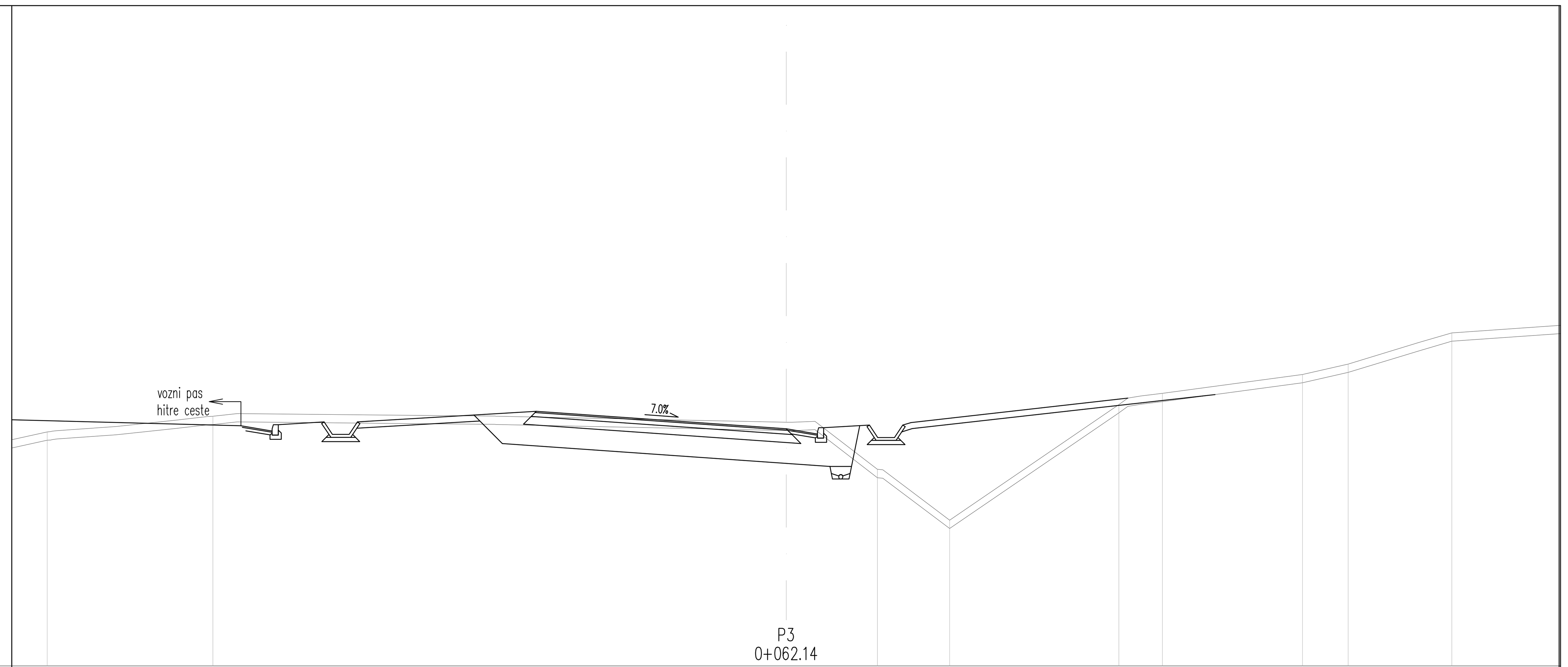

CESTIŠČE	14.116	13.696								
OD OSI	6.000	0.000								
TEREN	13.62	14.00	13.86	12.72	11.50	14.28	14.55	15.00	15.25	16.00
OD OSI	17.75	13.77	0.00	2.19	3.93	7.99	9.04	12.40	13.50	15.98

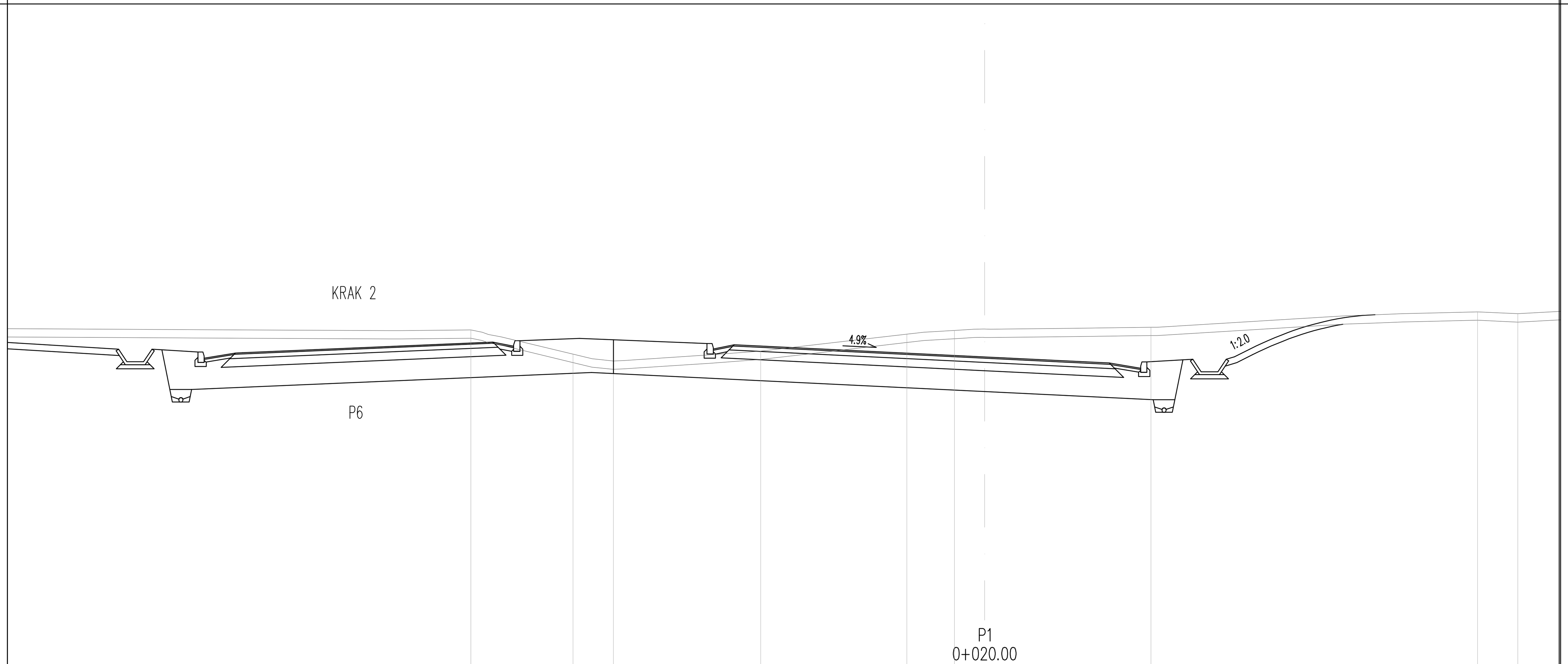

CESTIŠČE	15.502 15.509	15.765	15.699	15.408	15.262				
OD OSI	0.163 17.780	6.000	6.000	0.000	2.984				
TEREN	16.06	15.47	15.31	15.55	15.95	16.04	16.12	16.49	16.44
OD OSI	12.30	9.86	8.89	5.36	1.86	0.72	3.98	11.80	12.77

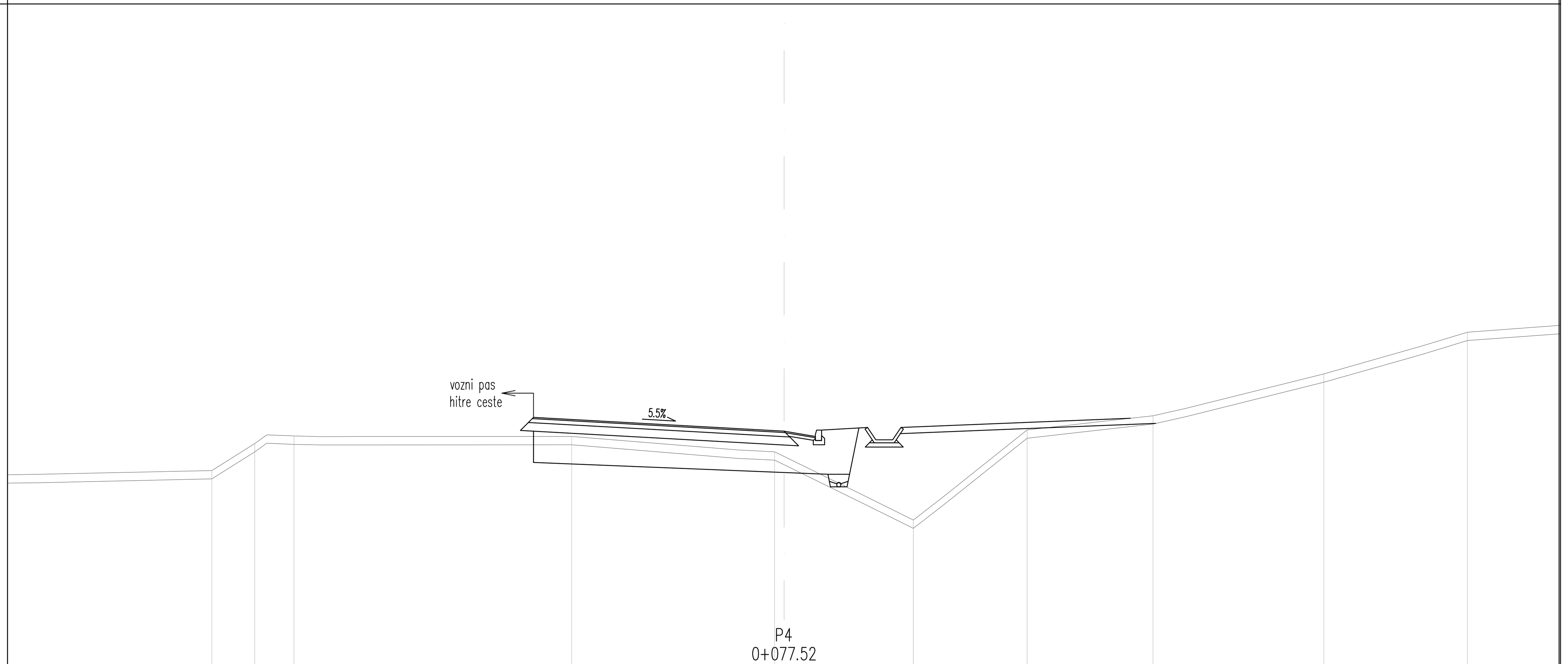

CESTIŠČE	13.958	13.629								
OD OSI	6.000	0.000								
TEREN	12.69	13.33	13.51	13.50	13.14	11.50	15.66	14.00	15.00	16.00
OD OSI	13.71	12.67	11.74	5.08	0.23	3.10	5.82	8.84	12.93	16.37

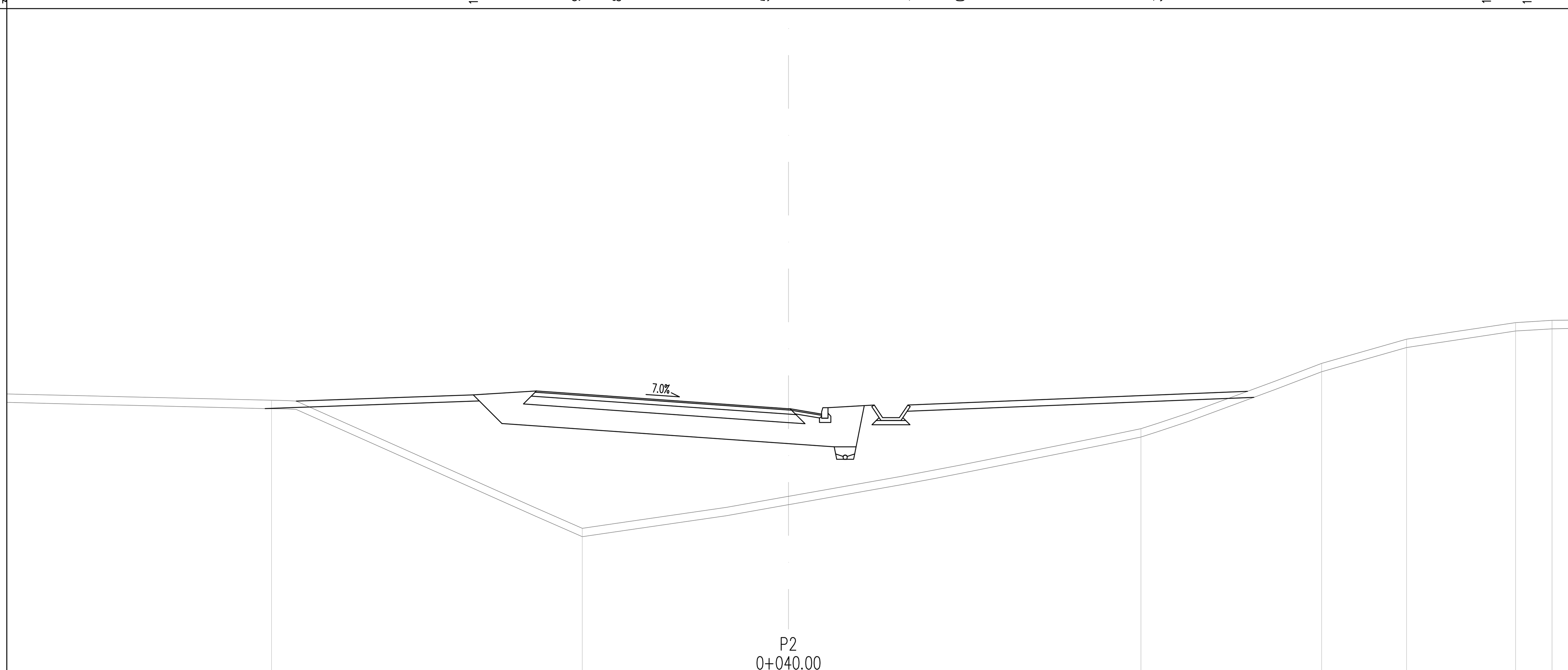

CESTIŠČE	14.767	14.344					
OD OSI	6.000	0.000					
TEREN	14.55	11.50	13.87	15.43	16.00	16.39	16.45
OD OSI	12.30	4.90	8.38	12.68	14.70	17.30	18.17

projektant JV

PRONIZ d.o.o. Ljubljana, C. Ljubljanske brigade 23a

& projektivni atelje nizke gradnje d.o.o. ljubljana, kersnikova 9

& SPIT GRADBENI INŽENIRING d.o.o. Vojkova 19, 5250 Solkan

& GINEX International d.o.o. PROJEKTIVNI BIRO

& PROJEKT d.d. NOVA GORICA

projektant načrta: pa-ng projektivni atelje nizke gradnje, 1000 LJUBLJANA, Kersnikova 9

odg. vodja proj. Janez Šenk, u.d.i.g. G-0474

odg. proj. načrta Katja Bebar, u.d.i.g. G-0547

obdelali Katja Bebar, u.d.i.g.

investitor: DARS Družba za Avtoceste v Republiki Sloveniji d.d.

cesta	HC KOPER – DRAGONJA
odsek	0385 KOPER – DRAGONJA
pododsek	.
št. projekta	C-180/07
št. načrta	11-6/08
stopnja obdelave	IDP
objekt	PRIKLJUČEK DRAGONJA krak 1
opis	PREČNI PROFILI P0 – P4
merilo	1 : 100
datum	september 2009, dopolnjeno oktober 2012

št.odseka	arhivska št.	faza/objekt
0385		001.2101
šifra risbe		
G.132		

ident. št. risbe — št. priloge 11,3-2