PROFIL-1: 1-27 DEV
MERILO 1:1000/100

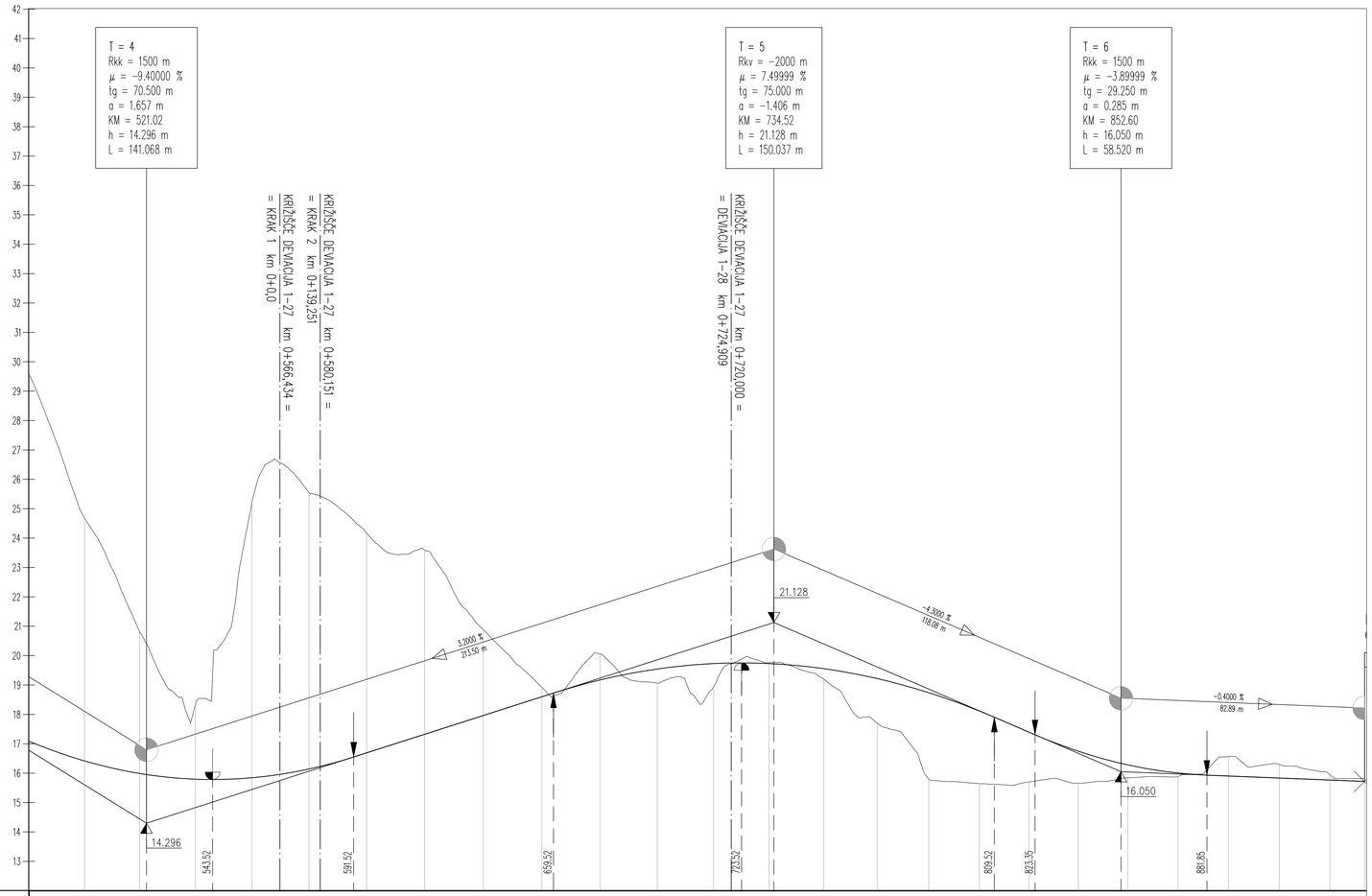

v_p = 70 km/h

12.00

OZNAKE PROFILOV	P25	P26	P27	P28	P29	P30	P31	P32	P33	P34	P35	P36	P37	P38	P39	P40	P41	P42	P43	P44	P45	P46	P47	P48	P49	P5
	18.651	18.773	18.985	19.231	19.431	19.610	19.750	19.899	19.963	19.803	19.495	19.139	18.866	18.637	18.150	17.593	17.173	16.918	16.786	16.846	17.049	17.197	17.255	17.220	18.81	
STACIONAŽE	0.0	G5	18.68	37.66	56.90	76.33	95.94	0.6	15.69	35.59	55.55	75.35	94.85	0.7	13.99	32.85	51.49	69.64	87.23	0.8	4.40	21.32	38.11	54.96	72.00	89.20	0.9	6.46	23.68	35.49
KOTE TERENA	25.291	24.682	20.818	18.338	25.203	25.560	24.170	23.584	20.887	18.920	20.059	19.062	18.836	19.761	19.206	17.695	15.783	15.646	15.702	15.662	15.842	15.889	16.563	16.297	15.949	15.811
KOTE NIVELETE	17.010	16.418	15.990	15.795	15.843	16.143	16.693	17.325	17.962	18.601	19.172	19.546	19.729	19.730	19.556	19.220	18.737	18.116	17.395	16.746	16.282	16.005	15.904	15.835	15.766	15.710

PREME IN KRIVINE

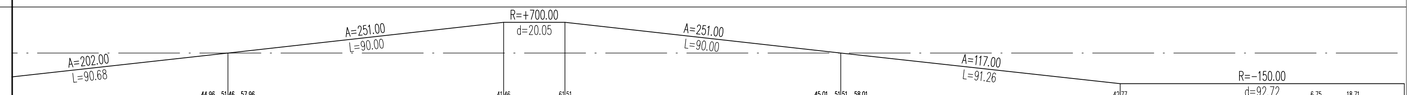

PREČNI NAGIBI

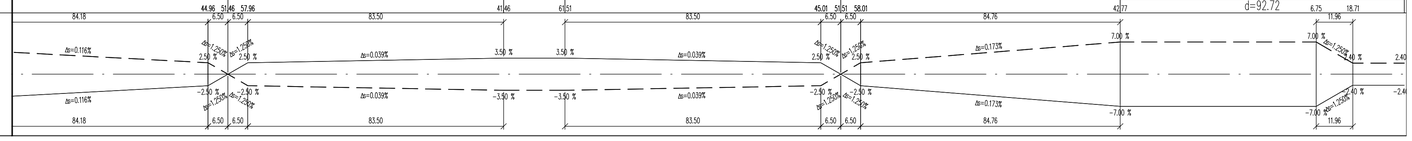

projektant

JV

PRONIZ d.o.o.
Ljubljana, C. Ljubljanske brigade 23a

&

projektivni atelje nizke gradnje d.o.o.
Ljubljana, Kersnikova 9

&

SPIT
GRADBENI INŽENIRING d.o.o.
Vojkova 19, 5250 Solkan

&

GINEX International d.o.o.
PROJEKTIVNI BIRO

&

PROJEKT d.d.
NOVA GORICA

projektant načrta

pa-ng projektivni atelje nizke gradnje
1000 LJUBLJANA, Kersnikova 9

odg. vodja proj. Janez Šenk, u.d.i.g. G-0474
odg. proj. načrta Katja Bebar, u.d.i.g. G-0547
obdelali Katja Bebar, u.d.i.g.

investitor

DARS
DRUŽBA ZA AVTOCESTE V REPUBLIKI SLOVENIJI d.d.

cesta	HC KOPER – DRAGONJA
odsek	0385 KOPER – DRAGONJA
pododsek	.
št. projekta	C-180/07
št. načrta	11-6/08
stopnja obdelave	IDP
objekt	DEVIACIJA 1-27
opis	VZDOLŽNI PROFIL km 0+500 – km 0+935,49
merilo	1 : 1000/100
datum	september 2009 dopolnjeno oktober 2012

št. odseka	arhivska št.	faza/objekt
0385		001.2101
šifra risbe		
G.142		

ident. št. risbe — št. priloge 12,4-2