

9.1 NASLOVNA STRAN Z OSNOVNIMI PODATKI O ELABORATU-ŠTUDIJI

Elaborat:	Napoved hrupa in izdelava predloga protihrupne zaščite leta 2042		
Investitor:	DARS,d.d. Družba za državne ceste v Republiki Sloveniji,d.d. 3000 Celje, Cesta XIV. divizije 4		
Objekt:	HC Koper-Dragonja odsek: 0385 Koper-Dragonja		
Vrsta projektne dokumentacije:	Strokovne osnove za DPN - ŠTUDIJA (elaborat) ZVEZEK 2		
Za gradnjo:	NOVA GRADNJA IN REKONSTRUKCIJA		
Projektant:	PNZ svetovanje projektiranje d.o.o. Vojkova c. 65, 1000 LJUBLJANA odgovorna oseba: Viljem Celcer, u.d.i.g.		
Odgovorni projektant:	Dubravko Lovrečič,u.d.i.a. A-0049	Žig: Podpis:	<input type="text"/>
Odgovorni vodja projekta:	Janez Šenk,u.d.i.g. G-0474	Žig: Podpis:	<input type="text"/>
Številka projekta:	C-180/07 Proniz		
Številka elaborata:	12-1265		
Številka izvoda:	1 2 3 4 5 6		
Kraj izdelave projekta:	Ljubljana		
Datum izdelave projekta:	maj	2009	
Po recenziji:	februar	2010	
Dopolnitev:	oktober	2012	

0385

001.0411

S.1

Grafične priloge – ZVEZEK 2


1. Namenska raba prostora, situacija M 1:15000
- 1a. Pregledna situacija, odsek HC Koper-Dragonja, situacija M 1:15000
2. Pregledna karta listov, M 1:15000
- 3.1 Karta hrupa, leto 2042, razcep Srmin – razcep Škocjan
hrup v večernem času – brez protihrupne zaščite in postavitve računskih imisijskih točk, situacija M 1:5000
- 3.2 Karta hrupa, leto 2042, odsek razcep Škocjan-priključek Padna
hrup v večernem času – brez protihrupne zaščite in postavitve računskih imisijskih točk, situacija M 1:5000
- 3.3 Karta hrupa, leto 2042, odsek priključek Padna-MP Dragonja
hrup v večernem času – brez protihrupne zaščite in postavitve računskih imisijskih točk, situacija M 1:5000
- 4.1 Karta hrupa, leto 2042, odsek razcep Srmin-razcep Škocjan
prikaz celodnevnega kazalca hrupa – brez protihrupne zaščite in postavitve računskih točk, situacija M 1:5000
- 4.2 Karta hrupa, leto 2042, razcep Škocjan-priključek Padna
prikaz celodnevnega kazalca hrupa – brez protihrupne zaščite in postavitve računskih imisijskih točk, situacija M 1:5000
- 4.3 Karta hrupa, leto 2042, razcep priključek Padna-MP Dragonja
prikaz celodnevnega kazalca hrupa – brez protihrupne zaščite in postavitve računskih imisijskih točk, situacija M 1:5000
- 5.1 Predlog protihrupne zaščite, leto 2042, odsek razcep Srmin-razcep Škocjan
situacija, merilo 1:2500
- 5.2 Predlog protihrupne zaščite, leto 2042, območje Šalare
situacija, merilo 1:2500
- 5.3 Predlog protihrupne zaščite, leto 2042, območje priključka Šalara
situacija, merilo 1:2500
- 5.4 Predlog protihrupne zaščite, leto 2042, območje naselja Grintovec
situacija, merilo 1:2500
- 5.5 Predlog protihrupne zaščite, leto 2042, območje naselja Orešje
situacija, merilo 1:2500
- 5.6 Predlog protihrupne zaščite, leto 2042, območje naselja Pesjanci
situacija, merilo 1:2500

- 5.7 Predlog protihrupne zaščite, leto 2042, območje naselja Dragonja
situacija, merilo 1:2500
- 6.1 Karta hrupa, leto 2042, odsek razcep Srmin-razcep Škocjan
hrup v večernem času – s protihrupno zaščito in postavitve računskih imisijskih točk
situacija M 1:5000
- 6.2 Karta hrupa, leto 2042, odsek razcep Škocjan-priključek Padna
hrup v večernem času – s protihrupno zaščito in postavitve računskih imisijskih točk
situacija M 1:5000
- 6.3 Karta hrupa, leto 2042, odsek priključek Padna-MP Dragonja
hrup v večernem času – s protihrupno zaščito in postavitve računskih imisijskih točk
situacija M 1:5000
- 7.1 Karta hrupa, leto 2042, odsek razcep Srmin-razcep Škocjan
prikaz celodnevnega kazalca hrupa – s protihrupno zaščito in postavitve računskih
imisijskih točk, situacija M 1:5000
- 7.2 Karta hrupa, leto 2042, odsek razcep Škocjan-priključek Padna
prikaz celodnevnega kazalca hrupa – s protihrupno zaščito in postavitve računskih
imisijskih točk, situacija M 1:5000
- 7.3 Karta hrupa, leto 2042, odsek priključek Padna-MP Dragonja
prikaz celodnevnega kazalca hrupa – s protihrupno zaščito in postavitve računskih
imisijskih točk, situacija M 1:5000
- 8.1 Karta hrupa, leto 2042, odsek razcep Srmin-razcep Škocjan
hrup v večernem času – s protihrupno zaščito
Prikaz mejne ravni hrupa, računskih imisijskih točk
in razredov obremenjenosti objektov s hrupom, situacija M 1:5000
- 8.2 Karta hrupa, leto 2042, odsek razcep Škocjan-priključek Padna
hrup v večernem času – s protihrupno zaščito
Prikaz mejne ravni hrupa, računskih imisijskih točk
in razredov obremenjenosti objektov s hrupom, območje Preserja, situacija M 1:2500
- 8.3 Karta hrupa, leto 2042, odsek priključek Padna-MP Dragonja
hrup v večernem času – s protihrupno zaščito
Prikaz mejne ravni hrupa, računskih imisijskih točk
in razredov obremenjenosti objektov s hrupom, območje Preserja, situacija M 1:2500
- 9.1 Pregledna karta objektov za pasivno protihrupno zaščito in stojišča fotografskih posnetkov
območje priključka Bertoki, situacija merilo 1:1000
- 9.2 Pregledna karta objektov za pasivno protihrupno zaščito in stojišča fotografskih posnetkov
območje razcepa Škocjan, situacija merilo 1:1000
- 9.3 Pregledna karta objektov za pasivno protihrupno zaščito in stojišča fotografskih posnetkov
območje stanovanjskih objektov, Šmarska cesta 31 in 33, situacija merilo 1:1000
- 9.4 Pregledna karta objektov za pasivno protihrupno zaščito in stojišča fotografskih posnetkov
območje stanovanjskega objekta, Šalara BŠ, situacija merilo 1:1000









- 9.5 Pregledna karta objektov za pasivno protihrupno zaščito in stojišča fotografskih posnetkov območje stanovanjskega objekta, Šalara 8, situacija merilo 1:1000
- 9.6 Pregledna karta objektov za pasivno protihrupno zaščito in stojišča fotografskih posnetkov območje stanovanjskega objekta, Grintovec 38, situacija merilo 1:1000
- 9.7 Pregledna karta objektov za pasivno protihrupno zaščito in stojišča fotografskih posnetkov stanovanjskega objekta Dragonja 38a, situacija merilo 1:1000
- 9.8 Pregledna karta objektov za pasivno protihrupno zaščito in stojišča fotografskih posnetkov območje naselja Dragonja (Dragonja 47a, 43 in 46), situacija merilo 1:1000
10. Fotografski posnetki objektov predlaganih za preveritev potrebnosti izvedbe pasivne protihrupne zaščite

**10. FOTOGRAFSKI POSNETKI OBJEKTOV PREDLAGANIH ZA
PREVERITEV POTREBNOSTI IZVEDBE PASIVNE PROTIHRUPNE
ZAŠČITE**









**ŠTUDIJA HRUPNE OBREMENJENOSTI IN PROTIHRUPNI UKREPI ZA IZDELAVO
STROKOVNIH PODLAG, ZA IZDELAVO DRŽAVNEGA PROSTORSKEGA NAČRTA, ZA ODSEK HC KOPER-DRAGONJA
FOTOGRAFIJE OBJEKTOV ZA PREVERBO PASIVNE PROTIHRUPNE ZAŠČITE**

1	Ulica ob spomeniku 10	2	Ulica ob spomeniku 4
			
3	Ulica ob spomeniku 2	4	Cesta borcev 1
			
5	Cesta borcev 4b	6	Arjol 2
			
7	Arjol 5	8	Arjol 14
			



**ŠTUDIJA HRUPNE OBREMENJENOSTI IN PROTIHRUPNI UKREPI ZA IZDELAVO
STROKOVNIH PODLAG, ZA IZDELAVO DRŽAVNEGA PROSTORSKEGA NAČRTA, ZA ODSEK HC KOPER-DRAGONJA
FOTOGRAFIJE OBJEKTOV ZA PREVERBO PASIVNE PROTIHRUPNE ZAŠČITE**

9	Pobeška cesta 1	10	Istrska cesta 3
			
11	Istrska cesta 5	12	Istrska cesta 9
			
13	Istrska cesta 15	14	Istrska cesta 13
			
15	Istrska cesta 23	16	Istrska cesta 25
			

ŠTUDIJA HRUPNE OBREMENJENOSTI IN PROTIHRUPNI UKREPI ZA IZDELAVO
STROKOVNIH PODLAG, ZA IZDELAVO DRŽAVNEGA PROSTORSKEGA NAČRTA, ZA ODSEK HC KOPER-DRAGONJA
FOTOGRAFIJE OBJEKTOV ZA PREVERBO PASIVNE PROTIHRUPNE ZAŠČITE

17	Istrska cesta 27	18	Šmarska cesta 31
			
19	Šmarska cesta 33	20	Šalara BŠ
			
21	Šalara 8	22	Dragonja 38a
			
23	Dragonja 47a	24	Dragonja 43
			

ŠTUDIJA HRUPNE OBREMENJENOSTI IN PROTIHRUPNI UKREPI ZA IZDELAVO
STROKOVNIH PODLAG, ZA IZDELAVO DRŽAVNEGA PROSTORSKEGA NAČRTA, ZA ODSEK HC KOPER-DRAGONJA
FOTOGRAFIJE OBJEKTOV ZA PREVERBO PASIVNE PROTIHRUPNE ZAŠČITE

25	Dragonja 46	26	Grintovec 38 - sprememba namebnosti
			
27	Dragonja 51- odkup objekta		
