






LEGENDA :

-  umetni nasip
-  aluvialne gline, peski, prodi
-  deluvij: pretežno puste gline (CL), melji in peski
-  deluvij: pretežno pobočni zaglinjeni gruščji (GC)
-  kompaktne flišne kamnine: menjavanje glinovca, meljevca, peščenjaka in laporovca

projektant

JV

PRONIZ d.o.o.
Ljubljana, C. Ljubljanske brigade 23a

& **pa** projektivni atelje
nizke gradnje d.o.o.
Ljubljana, Karantinska 8

& **SPIT**
GRADBENI INŽENIRING d.o.o.
Vojkova 19, 5250 Solkan

& **GINEX**
International d.o.o.
PROJEKTIVNI BIRO

& **PROJEKT d.o.o.**
NOVA GORICA

projektant načrta

IZS 1839

GZI **GEOINŽENIRING d. o. o.**
1000 Ljubljana, Dimičeva 14

odg. vodja proj. Janez Šenk, u.d.i.g. G-0474

odg. proj. načrta Mirjana Kenk, u.d.i.g. G-1785

obdelali Mirjana Kenk, u.d.i.g.

Marko Kočevar, u.d.i.geol.

Marko Hoetzl, abs.geol.

investitor

DARS
DRUŽBA ZA AVTOCESTE
V REPUBLIKI SLOVENIJI d.d.

cesta HC KOPER – DRAGONJA

odsek 0385 KOPER – DRAGONJA

pododsek .

št. projekta C-180/07

št. načrta 8944/09

stopnja obdelave IDP

objekt GLAVNA TRASA

opis INŽENIRSKO GEOLOŠKA KARTA
od -P25 do P10

merilo 1 : 2000

datum maj 2009

št.odseka	arhivska št.	faza/objekt
0385		001.0301
G.020		
ident. št. risbe	št. priloge	1.1