












LEGENDA:

-  Trasa HC
-  Naravni gozdni rob
-  Novi gozdni rob
-  Soliterna drevesa
-  Novi relief
-  Izravnava terena, nasutje, deponiranje odveč. materiala
-  Renaturacija
-  Skupina dreves
-  Skupina grmovnic
-  Skupina dreves in grmovnic
-  Preoblikovanje robov brežin

projektant JV PRONIZ d.o.o. <small>Ulica C. Ljubljanske brigade 25a</small>	cesta HC KOPER – DRAGONJA odsek 0385 KOPER – DRAGONJA pododsek									
& projektni atelje SPIT <small>projektno inženirsko d.o.o. Vojkova 19, 5250 Salona</small>	št. projekta C-180/07 št. načrta 22-05/09-1 stopnja obdelave IDP									
& projektant načrta GINEX International d.o.o. <small>PROJEKT NOVA GORICA</small>	načrt NAČRT KRAJINSKE ARHITEKTURE objekt GLAVNA TRASA opis PREGLEDNA SITUACIJA KRAJINSKE UREDITVE od km -0+500 do km +400 Zasaditev in preoblikovanja terena									
odg. vodja proj. Janez Šenk, u.d.l.g. ZG-0474 odg. proj. načrta Aleš Hovne, u.d.l.g. AK-0814	merilo 1 : 5000 datum maj 2009									
investitor DARS <small>Družba za Avtoceste v Republiki Sloveniji s.p.</small>	<table border="1" style="width: 100%; border-collapse: collapse;"> <tr> <td style="width: 30%;">št. odseka</td> <td style="width: 30%;">arhivska št.</td> <td style="width: 40%;">faza/objekt</td> </tr> <tr> <td>0385</td> <td></td> <td>001.2110</td> </tr> <tr> <td colspan="2">G.101</td> <td>št. priloge 1</td> </tr> </table>	št. odseka	arhivska št.	faza/objekt	0385		001.2110	G.101		št. priloge 1
št. odseka	arhivska št.	faza/objekt								
0385		001.2110								
G.101		št. priloge 1								