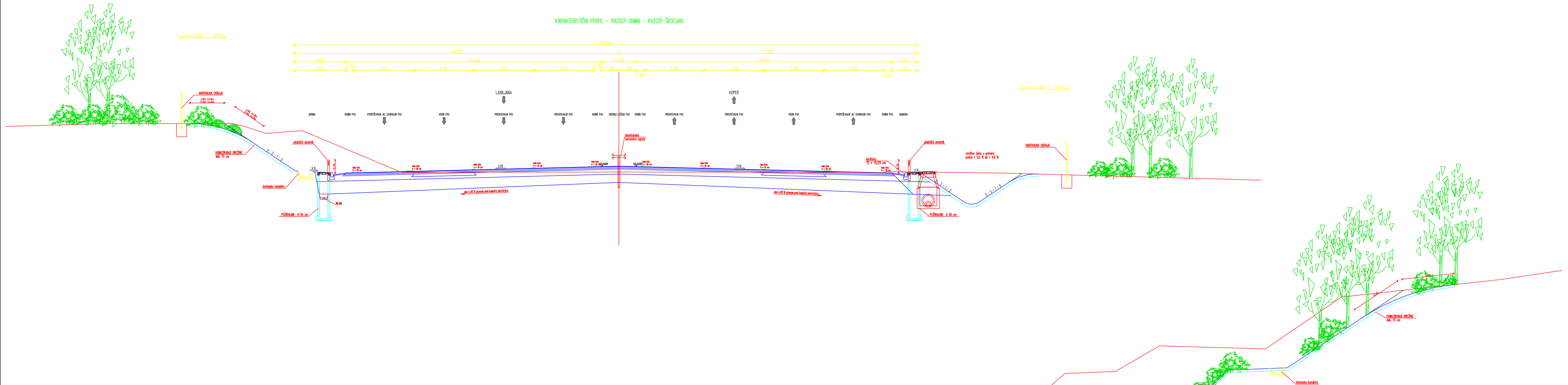
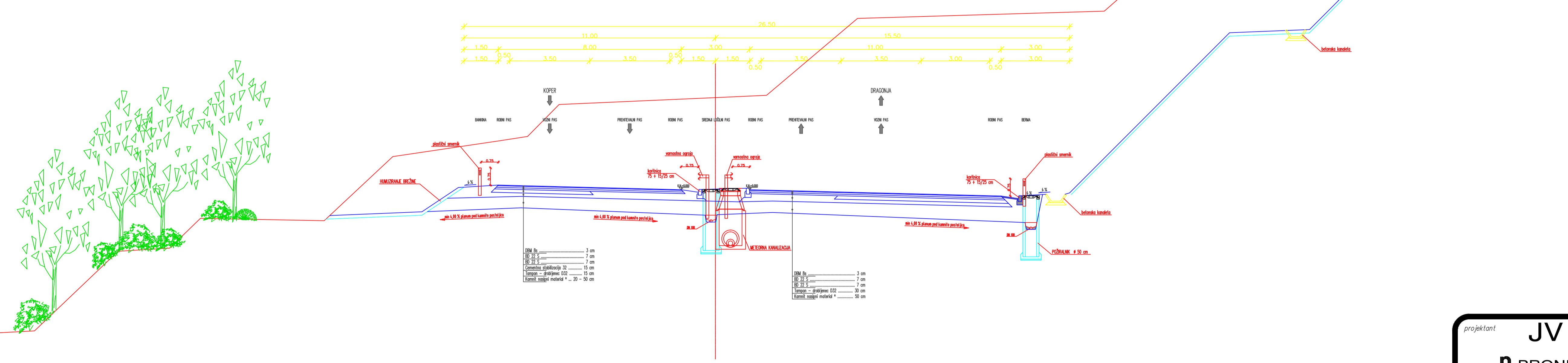


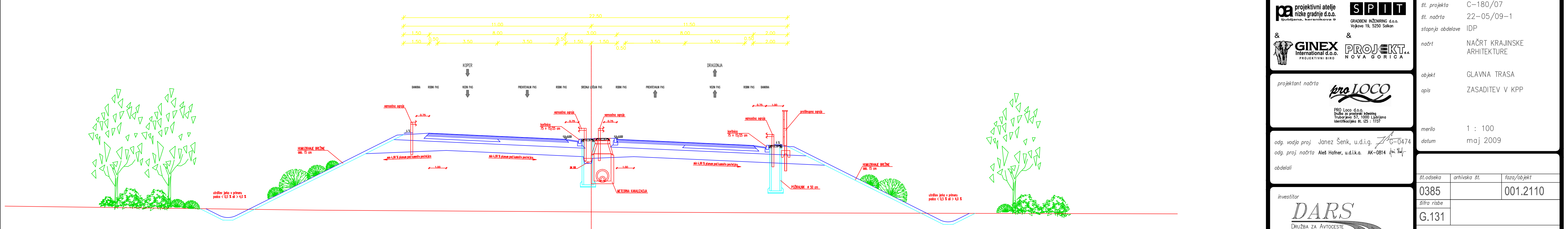
KARAKTERISTIČNI PROFIL – RAZCEP SRVIN – RAZCEP ŠKOCJAN



KARAKTERISTIČNI PROFIL – RAZCEP ŠKOCJAN – MEJNI PREHOD DRAGONJA



KARAKTERISTIČNI PROFIL – VISOKI NASIP



SADILNA MESTA IN MEDSEBOJNE RAZDALJE

- drevese se sadi na približno 3,00 m vsaksebi;  
 - gromovnice se sadijo na približno 1,5 m vsaksebi;  
 Pri saditvi je potrebno obvezno upoštevati priporočene odmike. Saditi se ne sme v 3,00 m pasu od roba ceste, kjer je predvidena košnja in vzdrževanje bankin. Prav tako se ne sme saditi v oddaljenosti (odvisno od posamezne vrste drevnin) od 3,00 m do 4,50 m za drevesa in od 2,00 m do 2,50 m za gromovnice od vseh podzemnih infrastrukturnih vodov, meteorne kanalizacije in drugih cestnih objektov.

projektant <b>JV PRONIZ d.o.o.</b> Ljubljana, C. Ljubljanske brigade 23a	cesta HC KOPER – DRAGONJA odsek 0385 KOPER – DRAGONJA pododsek .
& projektivni atelje <b>pa</b> nizke gradnje d.o.o. Ljubljana, Koronikova 6	& <b>SPIT</b> GRAZEN INŽENIRING d.o.o. Vojkova 18, 5250 Solina
& <b>GINEX</b> International d.o.o. Prešernova 8/2	& <b>PROJEKT.</b> NOVA GORICA
projektant načrta <b>pro LOCO</b> PRO LOCO d.o.o. Država za prostorski oblikovanje Trubarjeva 37, 1000 Ljubljana Identifikacijski št. IZS : 1737	št. projekta C-180/07 št. načrta 22-05/09-1 stopnja obdelave IDP načrt NAČRT KRAJINSKE ARHITEKTURE objekt GLAVNA TRASA opis ZASADITEV V KPP
odg. vodja proj. Jonez Senk, u.d.i.g. G-0474 odg. proj. načrta Aleš Hofner, u.d.i.k.a. AK-0814	merilo 1 : 100 datum maj 2009
investitor <b>DARS</b> DRUŽBA ZA AVTOCESTE V REPUBLIKI SLOVENIJA d.d.	št. odseka 0385 arhivska št. 001.2110 šifra risbe G.131 ident. št. risbe št. priloge 22