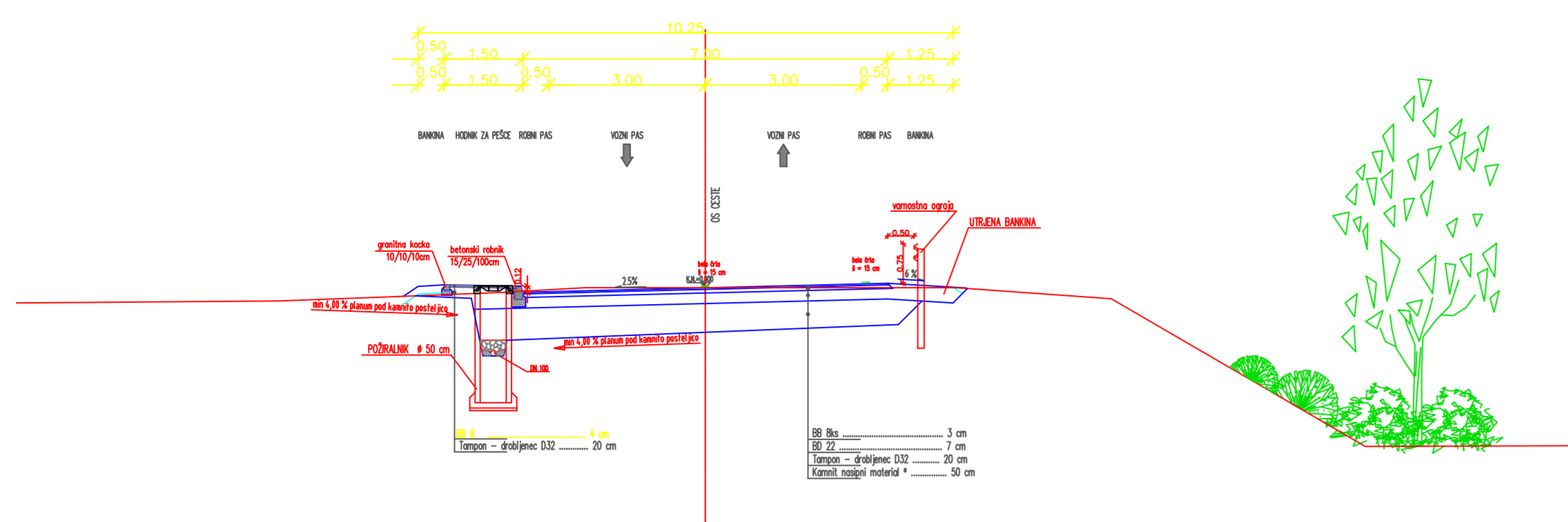
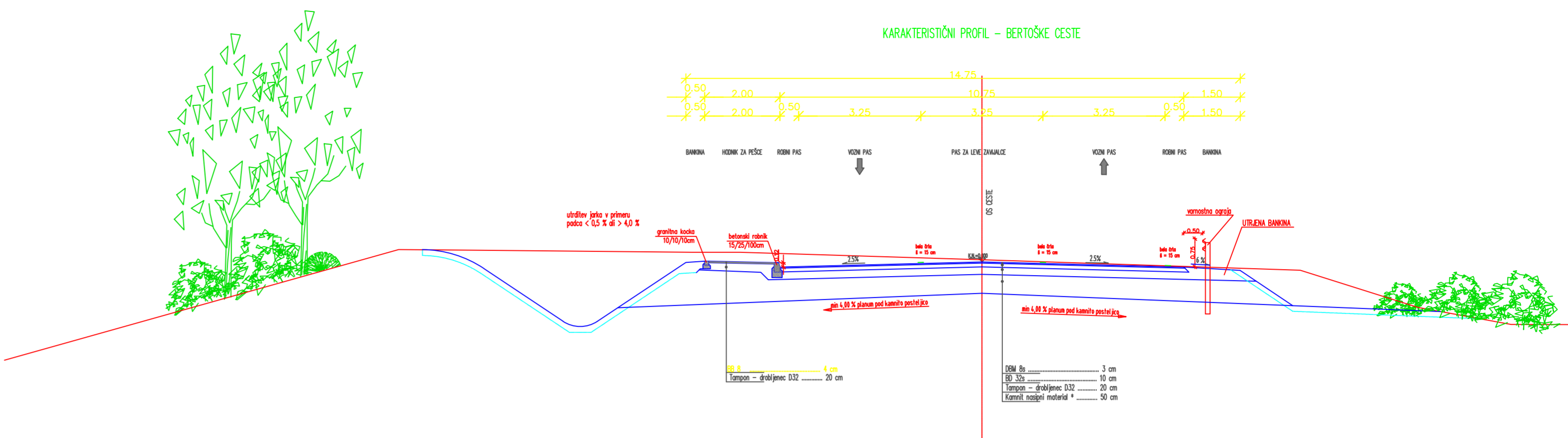


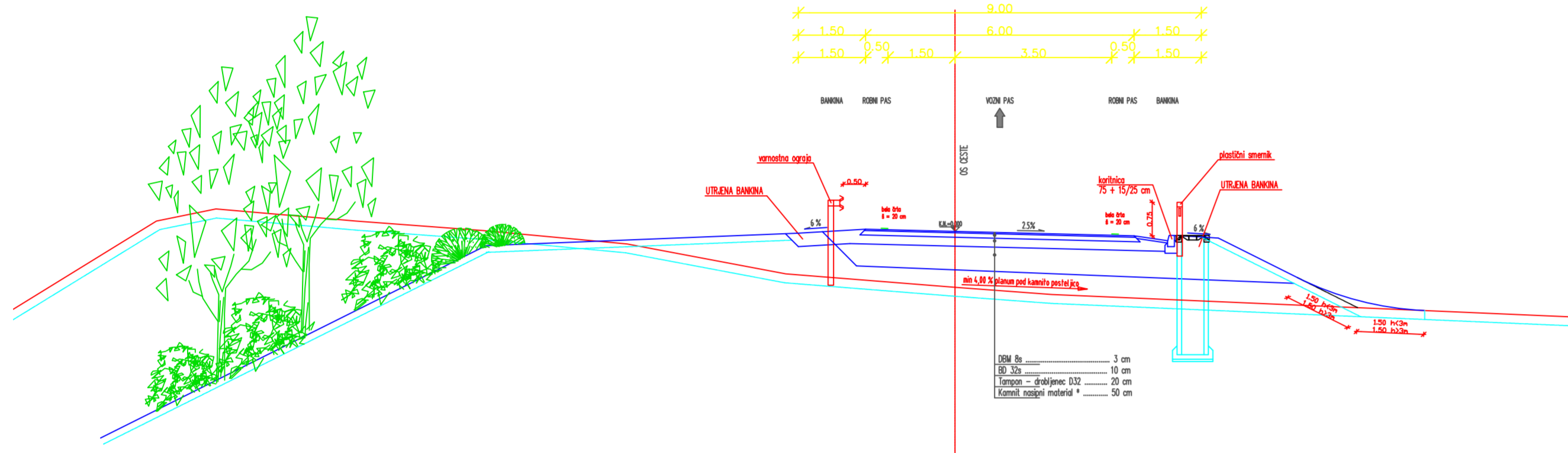
KARAKTERISTIČNI PROFIL - CESTE BORCEV



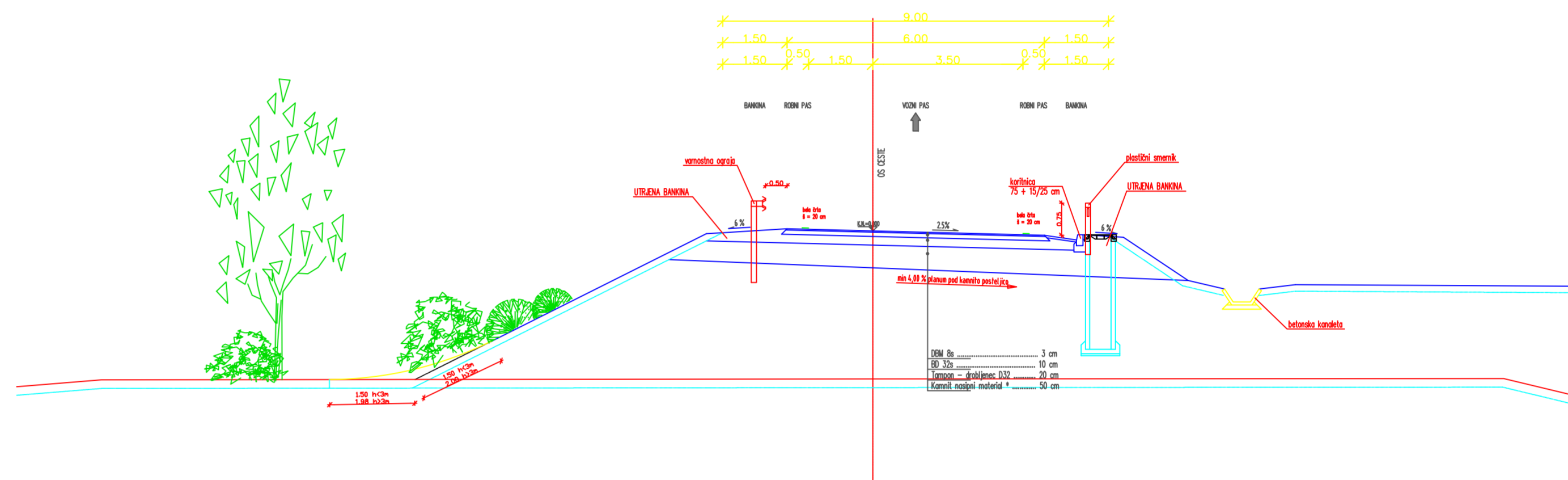
KARAKTERISTIČNI PROFIL - BERTOŠKE CESTE



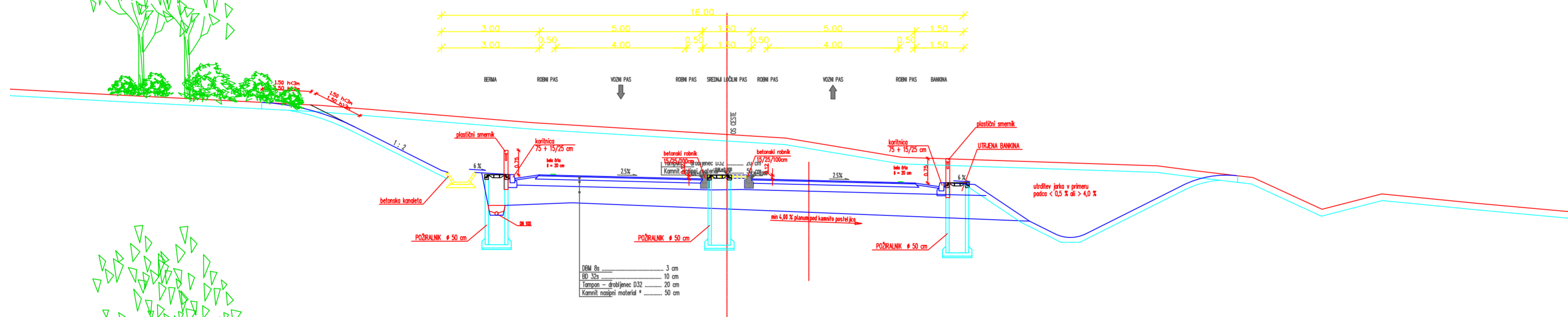
KARAKTERISTIČNI PROFIL - PRIKLJUČEK BERTOKI KRAK B



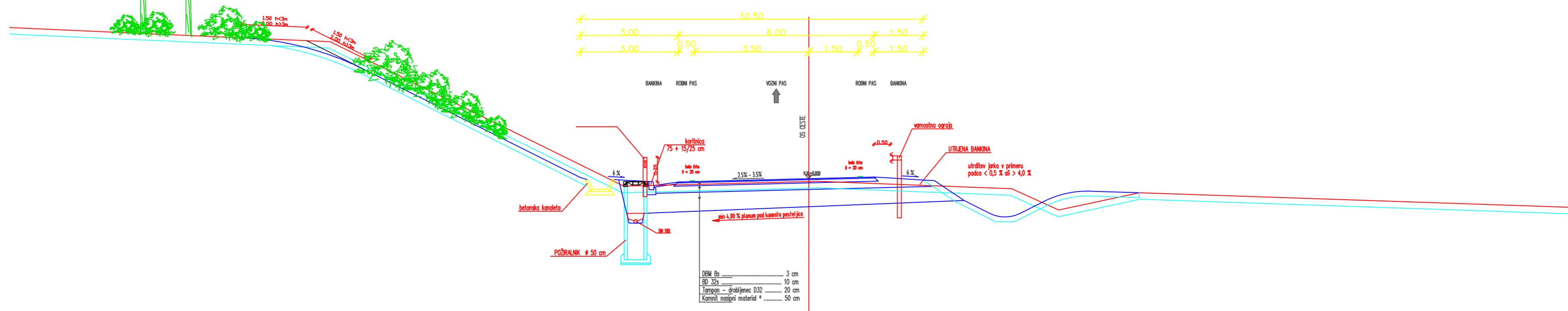
KARAKTERISTIČNI PROFIL - PRIKLJUČEK BERTOKI KRAK A



KARAKTERISTIČNI PROFIL - PRIKLJUČEK BERTOKI KRAK CD



KARAKTERISTIČNI PROFIL - PRIKLJUČEK BERTOKI KRAK C



SADILNA MESTA IN MEDSEBOJNE RAZDALJE

- dreve se sadi na približno 3,00 vsaksebi;
- grmovnice se sadijo na približno 1,5 m vsaksebi;
- popenjalke se sadijo v liniji približno od 0,5 do 0,80 m vsaksebi.

Pri saditvi je potrebno obvezno upoštevati priporočene odmike. Saditi se ne sme v 3,00 m pasu od roba ceste, kjer je predvidena košnja in vzdrževanje bankin. Prav tako se ne sme saditi v oddaljenosti (odvisno od posamezne vrste drevesin) od 3,00 m do 4,50 m za drevesa in od 2,00 m do 2,50 m za grmovnice od vseh podzemnih infrastrukturnih vodov, meteorne kanalizacije in drugih cestnih objektov.

| | |
|--|---|
| projektant JV PRONIZ d.o.o. Ljubljana, C. Ljubljanske brigade 23a | cesta HC KOPER – DRAGONJA odsek 0385 KOPER – DRAGONJA pododsek |
| & pa projektivni atelje nizke gradnje d.o.o. Ljubljana, Kerankova 6 | & SPIT GRADBENI INŽENIRING d.o.o. Veljove 19, 5250 Solkan |
| & GINEX International d.o.o. PROJEKTIVNI BIRO | & PROJEKT d.o.o. NOVA GORICA |
| projektant načrta ero LOCO PRO LOCO d.o.o. Evropske za prostorski inženiring Trubarjeva 57, 1000 Ljubljana Identifikacijska št. IZS : 1733 | št. projekta C-180/07 št. načrta 22-05/09-1 stopnja obdelave IDP načrt NAČRT KRAJINSKE ARHITEKTURE |
| odg. vodja proj. Janez Šenk, u.d.i.g. AG-0474 odg. proj. načrta Aleš Hafner, u.d.i.k.a. AK-0814 | objekt DEVIACIJE IN PRIKLJUČKI opis ZASADITEV V KPP merilo 1 : 100 datum maj 2009 |
| obdelali | št. odseka 0385 arhivska št. G.131 faza/objekt 001.2110 |
| investitor DARS DRUŽBA ZA AVTOCESTE V REPUBLIKI SLOVENIJI d.d. | ident. št. risbe št. priloge 23 |