












LEGENDA:

-  Trasa HC
-  Naravni gozdni rob
-  Novi gozdni rob
-  Soliterna drevesa
-  Novi relief
-  Izravnava terena, nasutje, deponiranje odveč. materiala
-  Renaturacija
-  Skupina dreves
-  Skupina grmovnic
-  Skupina dreves in grmovnic
-  Preoblikovanje robov brezin

<p>projektant <b>JV PRONIZ</b> d.o.o. Ljubljana, C. Ljubljanske brigade 25a</p>	<p>cesta HC KOPER – DRAGONJA odsek 0385 KOPER – DRAGONJA pododsek . . . . .</p>												
<p>projektni atelje <b>SPIT</b> projektni inženirski d.o.o. Vojkova 19, 5250 Solkan</p>	<p>št. projekta C-180/07 št. nacrta 22-05/09-1 stopnja obdelave IDP nadr NAČRT KRAJINSKE ARHITEKTURE objekt GLAVNA TRASA opis PREGLEDNA SITUACIJA KRAJINSKE UREDITVE od km 4+900 do km 10+700 Zasaditev in preoblikovanja terena</p>												
<p>projektant nacrta <b>ENO LOCO</b> PBO Loro d.o.o. Trubarjeva 10, 1000 Ljubljana Kontakt: 05 1 193 193</p>	<p>merilo 1 : 5000 datum maj 2009</p>												
<p>odg. vodja proj. Janez Šenk, u.d.l.g. ZG-0474 odg. proj. nacrta Aleš Hater, u.d.l.g. AK-0814</p>	<table border="1" style="width: 100%; border-collapse: collapse;"> <tr> <td style="width: 33%;">št. odseka</td> <td style="width: 33%;">arhivska št.</td> <td style="width: 33%;">faza/objekt</td> </tr> <tr> <td>0385</td> <td></td> <td>001.2110</td> </tr> <tr> <td colspan="2">G.101</td> <td></td> </tr> <tr> <td colspan="2">ident. št. risbe</td> <td>št. priloge 2</td> </tr> </table>	št. odseka	arhivska št.	faza/objekt	0385		001.2110	G.101			ident. št. risbe		št. priloge 2
št. odseka	arhivska št.	faza/objekt											
0385		001.2110											
G.101													
ident. št. risbe		št. priloge 2											
<p>investitor <b>DARS</b> Družba za Avtoceste v Republiki Sloveniji s.p.</p>													