

KOORDINATOR: MINISTRSTVO ZA OKOLJE IN PROSTOR
Direktorat za prostor, graditev in stanovanja,
Ljubljana

POBUDNIK: MINISTRSTVO ZA INFRASTRUKTURO,
Ljubljana

INVESTITOR: ELES d.o.o., Ljubljana

PROJEKT: **DRŽAVNI PROSTORSKI NAČRT ZA 110
KV KABLOVOD V MO KOPER**

FAZA: **osnutek**



IZDELAL: Urbis d.o.o.

ŠT. PROJEKTA: 2016-DPN-037

DATUM: april 2017

Direktor:

Rajko Sterguljc, univ. dipl. inž. grad.



URBIS d.o.o.
MARIBOR

PODATKI O IZDELOVALCU NAČRTA


Projektantsko podjetje:

URBIS d.o.o. MARIBOR
Partizanska cesta 3
2000 Maribor

Odgovorni predstavnik podjetja:

Direktor:
Rajko STERGULJC, univ. dipl. inž. grad.

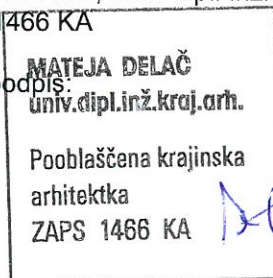
Žig in podpis:



Odgovorni prostorski načrtovalec:

Mateja DELAČ, univ. dipl. inž. kraj. arh.
ZAPS 1466 KA

Žig in podpis:



MATEJA DELAČ
univ. dipl. inž. kraj. arh.
Pooblaščenka krajinska
arhitektka
ZAPS 1466 KA

Številka projekta:

2016-DPN-037

Delovna skupina:

Mateja Delač, univ. dipl. inž. kraj. arh.

Rajko Sterguljc, univ. dipl. inž. grad.
(ZAPS 0029 P)

Tomaž MAGERL, dipl. inž. grad.

PODATKI O IZDELOVALCIH STROKOVNIH PODLAG

IZDELOVALEC IDEJNEGA PROJEKTA:

- **IBE d.d., Ljubljana**

IZDELOVALEC GEODETSKEGA NAČRTA:

- **IBE d.d., Ljubljana**

IZDELOVALEC ŠTUDIJE VARIANT (UTEMELJITEV REŠITVE):

- **URBIS d.o.o., Maribor**

Odgovorni prostorski načrtovalec

MATEJA DELAČ
(ime in priimek)

IZJAVLJAM,


1. da je državni prostorski načrt skladen z državnim strateškim prostorskim načrtom in z drugimi predpisi, ki veljajo na območju državnega prostorskega načrta ali se nanašajo na načrtovano prostorsko ureditev,
2. da so v državnem prostorskem načrtu upoštevane pridobljene smernice,
3. da so v državnem prostorskem načrtu rešitve medsebojno usklajene.

2016-DPN-037
(št. projekta)

Mateja Delač, univ. dipl. inž. kraj. arh.
ident. št.: **ZAPS 1466 KA**

Maribor, april 2017
(kraj in datum)

podpis:


MATEJA DELAČ
univ. dipl. inž. kraj. arh.
Pooblaščenka
arhitektka
ZAPS 1466 KA

VSEBINA ELABORATA

I Tekstualni del

Uredba o Državnem prostorskem načrtu za 110 kV kablovod v MO Koper

II Grafični del

PRIKAZ OBMOČJA DRŽAVNEGA PROSTORSKEGA NAČRTA IN NAČRTOVANIH UREDITEV V ŠIRŠEM PROSTORU

List 1 Prikaz območja načrta in prostorske ureditve v širšem prostoru – pregledna situacija na DOF M 1 : 2.500

PRIKAZ UMESTITVE NAČRTOVANIH UREDITEV V PROSTOR S PRIKAZOM POVEZAV S SOSEDNJIMI OBMOČJI

List 2.1 Prikaz območja načrta in prostorske ureditve v širšem prostoru – Ureditvena situacija načrtovanih ureditev M 1 : 1.500

List 2.2 Prikaz umestitve prostorske ureditve v prostor – Ureditvena situacija grajene javne infrastrukture in grajenega javnega dobra M 1 : 1.500

PRIKAZ OBMOČJA DRŽAVNEGA PROSTORSKEGA NAČRTA Z NAČRTOM PARCEL

List 3 Prikaz območja načrta z načrtom parcel M 1 : 1.500

KOORDINATE TEHNIČNIH ELEMENTOV ZA PRENOS NOVIH MEJ PARCEL V NARAVO

(Bodo priložene pred sprejemom DPN)

III Priloge

- III/1 Izvleček iz strateškega prostorskega akta (SPRS)
- III/2 Prikaz stanja prostora za obravnavano območje
- III/3 Seznam strokovnih podlag, na katerih temeljijo rešitve
- III/4a Smernice in analiza smernic nosilcev urejanja prostora
- III/4b Mnenja nosilcev urejanja prostora
- III/5 Obrazložitev in utemeljitev državnega prostorskega načrta
- III/6 Povzetek za javnost