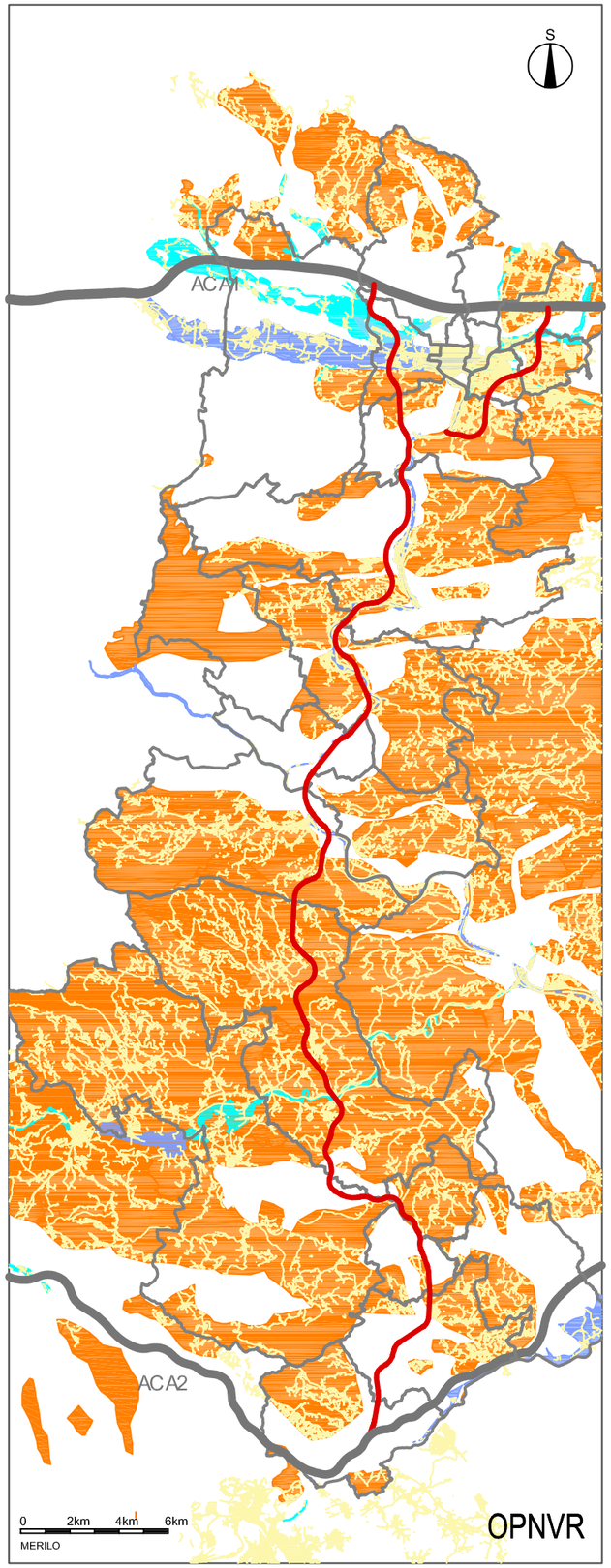

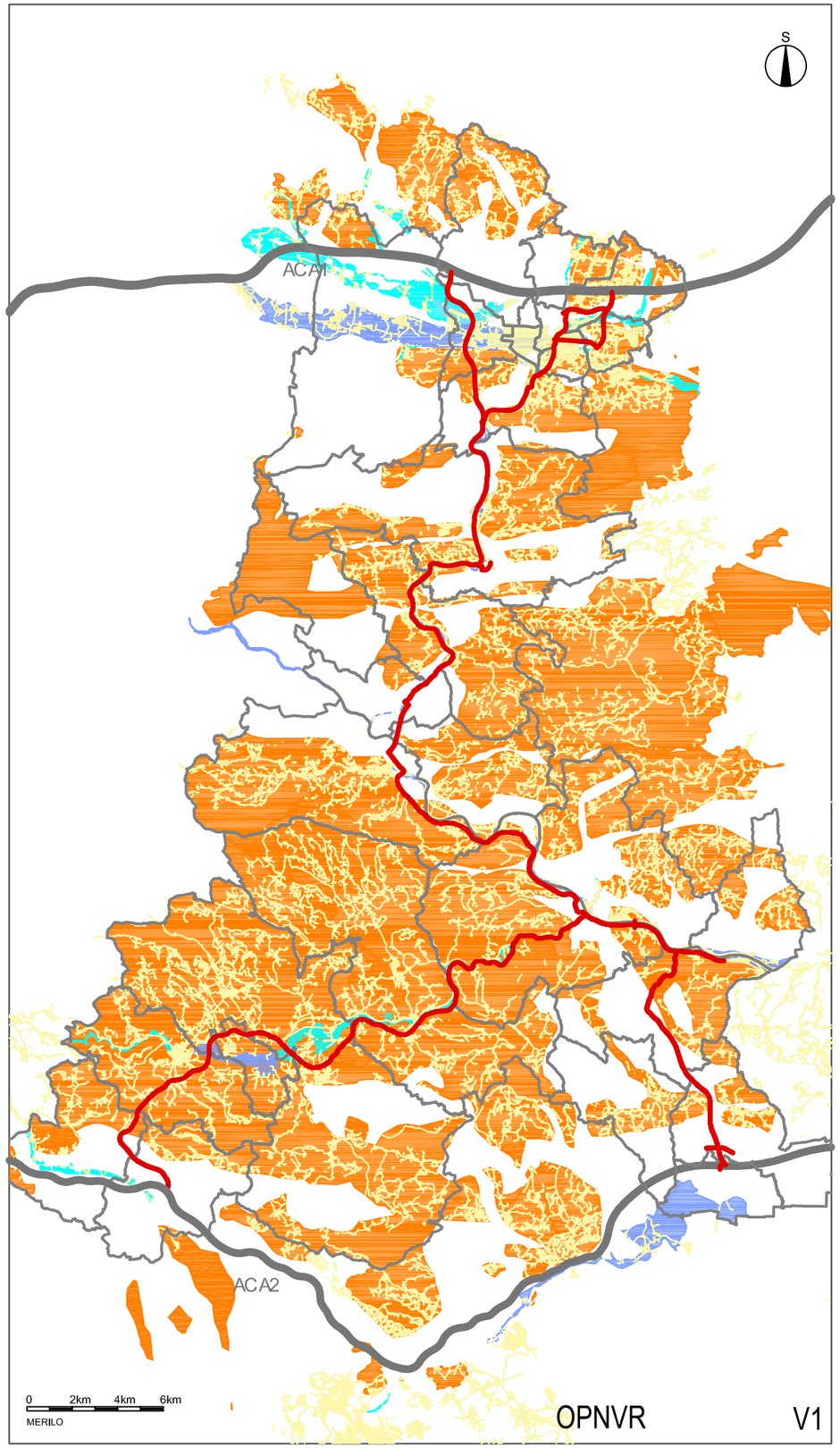

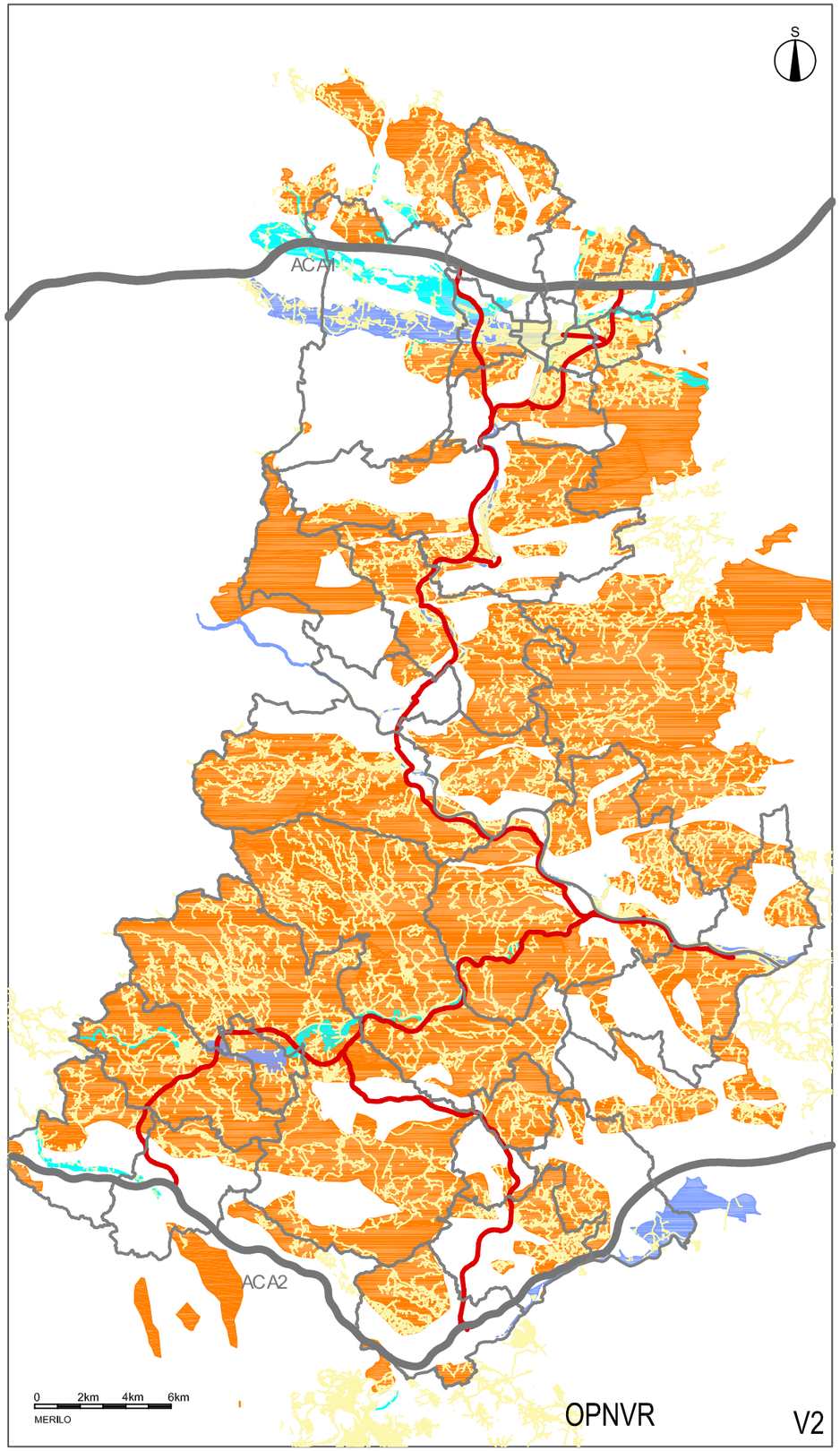

LEGENDA:

- meje prometnih con
- pozidane površine
- erozijska in plazovita območja
- območja katastrofalne poplave
- območja pogostih poplav
- območja redkih poplav

Vir: Podatki so pridobljeni iz: – MOP, ARSO, Interaktivni naravovarstveni atlas
– MKGP, dejanska raba površin

DOPOLNITEV ŠTUDIJE VARIANT / PREDINVESTICIJSKE ZASNOVE S PREDLOGOM NAJUSTREZNEJŠE VARIANTNE REŠITVE TRASE DRŽAVNE CESTE MED AC A1 MARIBOR-LJUBLJANA IN AC A2 LJUBLJANA-OBREŽJE PRI NOVEM MESTU - RAZVOJNO URBANISTIČNI ELABORAT

OBMOČJA, KI JIH OGROŽAJO POPLAVE IN EROZIJA (PLAZOVI) TER DELEŽ POZIDANIH POVRŠIN IN DELEŽ PREBIVALSTVA NA TEH OBMOČJIH

M 1 : 250 000

Naročnik: RS, Minstrstvo za promet, DRSC
Št. projekta: 552/10
Datum: JULIJ 2010

NEPOOBLAŠČENO KOPIRANJE IN RAZMNOŽEVANJE NI DOVOLJENO

Razvojni center
PLANIRANJE d.o.o. Celje
Ulica XIV. divizije 14, 3000 Celje