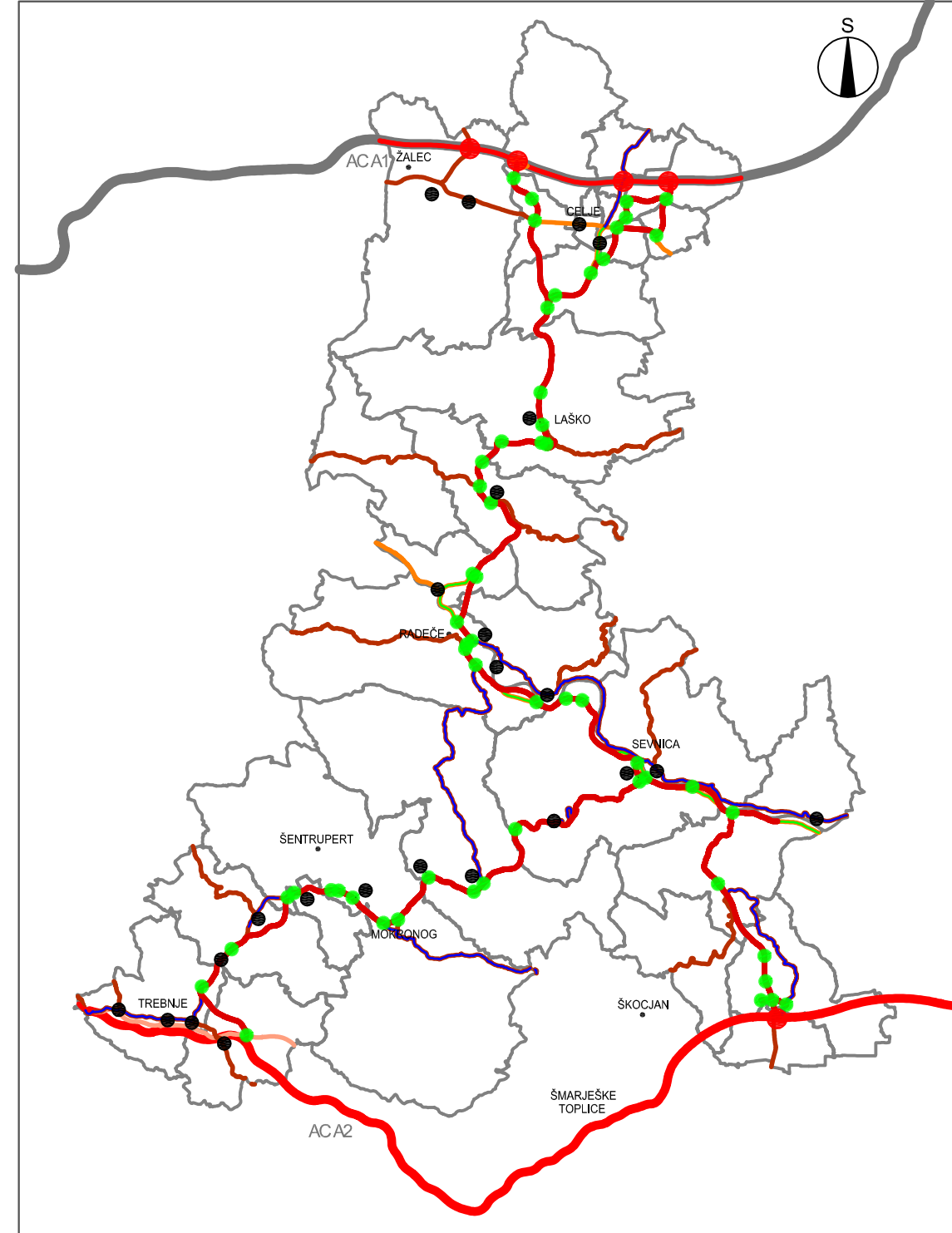
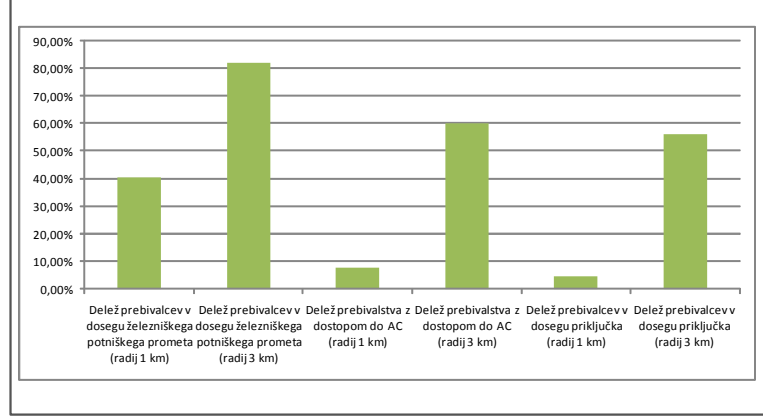


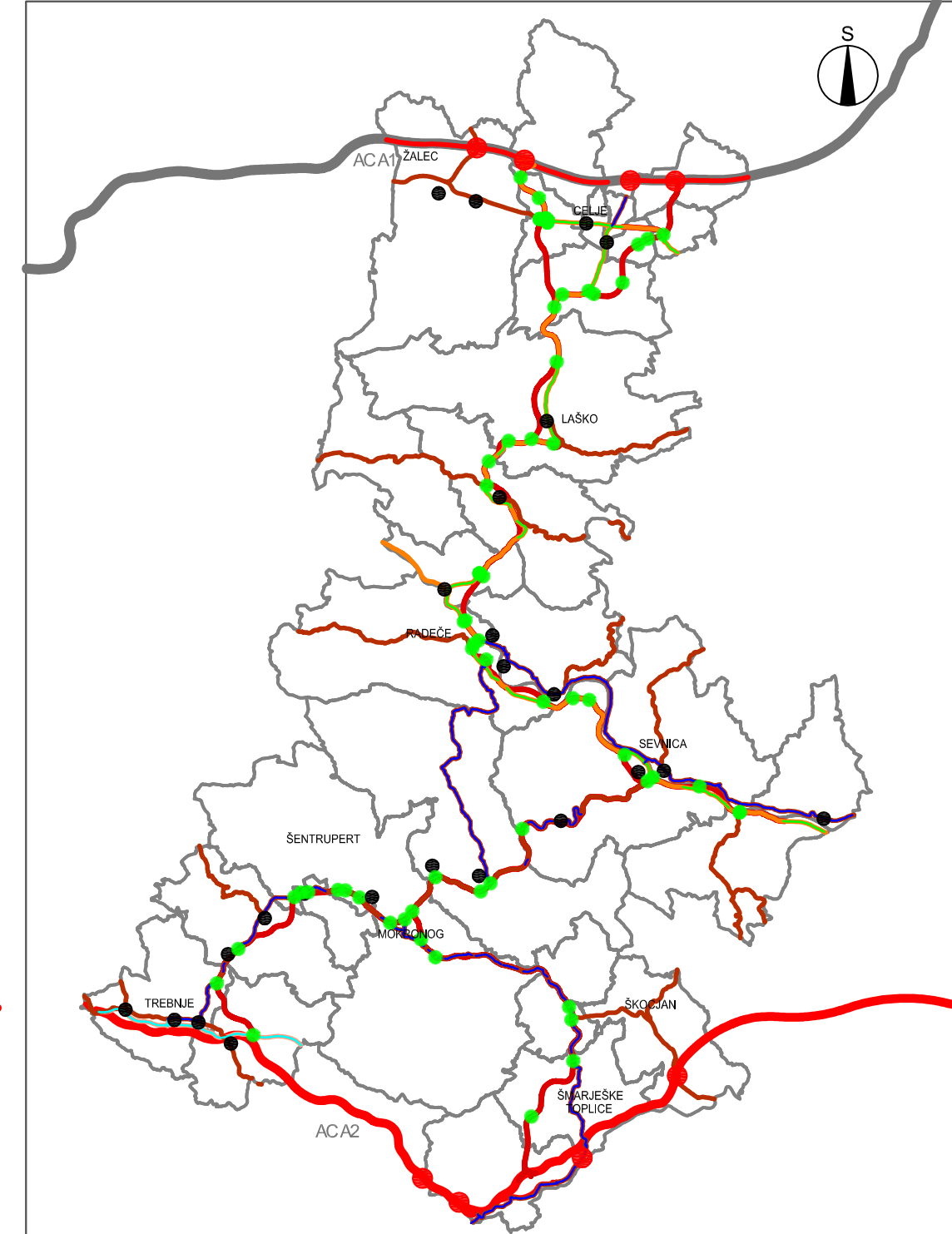
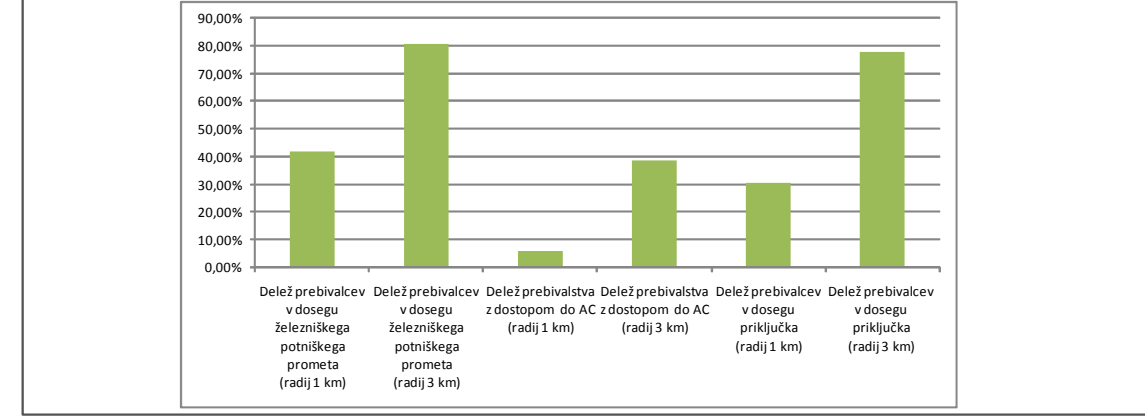
0 4km 8km  
MERILO

**OPNVR**



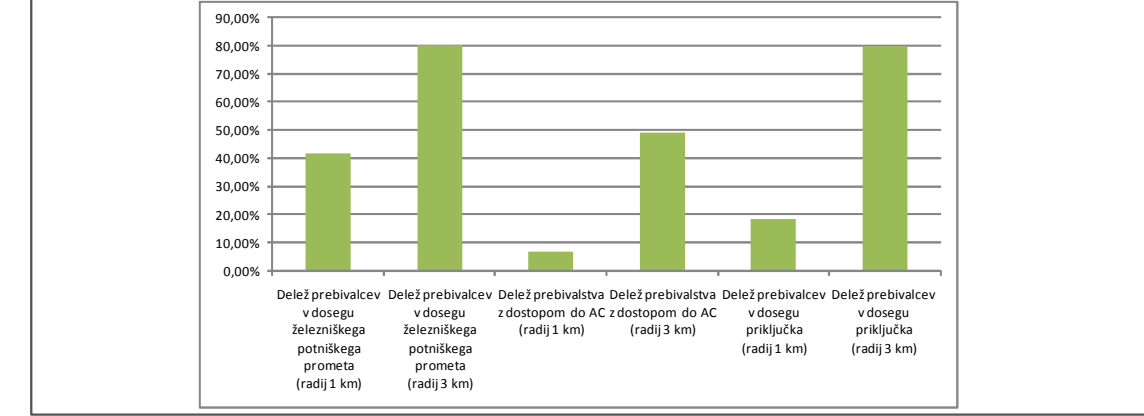
0 4km 8km  
MERILO

**V1**



0 4km 8km  
MERILO

**V2**



**LEGENDA:**

- meje prometnih con
- avtocesta
- hitra cesta
- glavna cesta
- regionalna cesta
- odsek hitre ceste, kjer se bo promet zmanjšal
- odsek glavne ceste, kjer se bo promet zmanjšal
- odsek regionalne ceste, kjer se bo promet zmanjšal
- avtocestni priključek
- priključek na predlagano varianto
- železniška postaja

Vir: Občinska planska dokumentacija

DOPOLNITEV ŠTUDIJE VARIANT / PREDINVESTIJSKE ZASNOVE S PREDLOGOM NAJUSTREZNEJŠE VARIANTNE REŠITVE TRASE DRŽAVNE CESTE MED AC A1 MARIBOR-LJUBLJANA IN AC A2 LJUBLJANA-OBREŽJE PRI NOVEM MESTU - RAZVOJNO URBANISTIČNI ELABORAT

DOLŽINA IN KATEGORIZACIJA CEST TER ODSEKOV NA KATERIH SE BO PROMET ZMANJŠAL  
M 1 : 300 000

Naročnik: RS, Ministrstvo za promet, DRSC  
Št. projekta: 552/10  
Datum: JULIJ 2010  
NEPOOBlašČENO KOPIRANJE IN RAZMNOŽEVANJE NI DOVOLJENO

**Razvojni center PLANIRANJE d.o.o. Celje**  
Ulica XIV. divizije 14, 3000 Celje

7