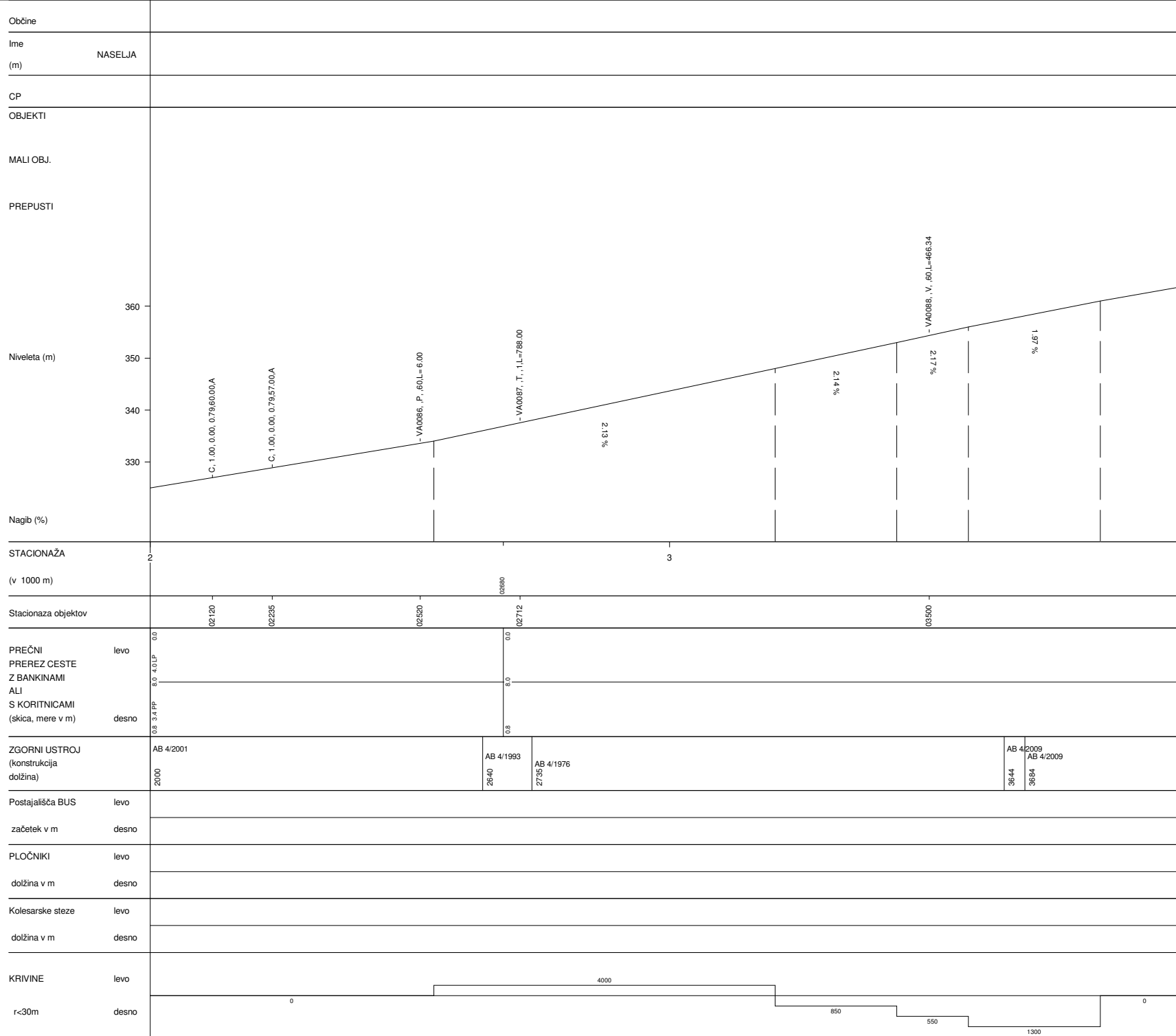
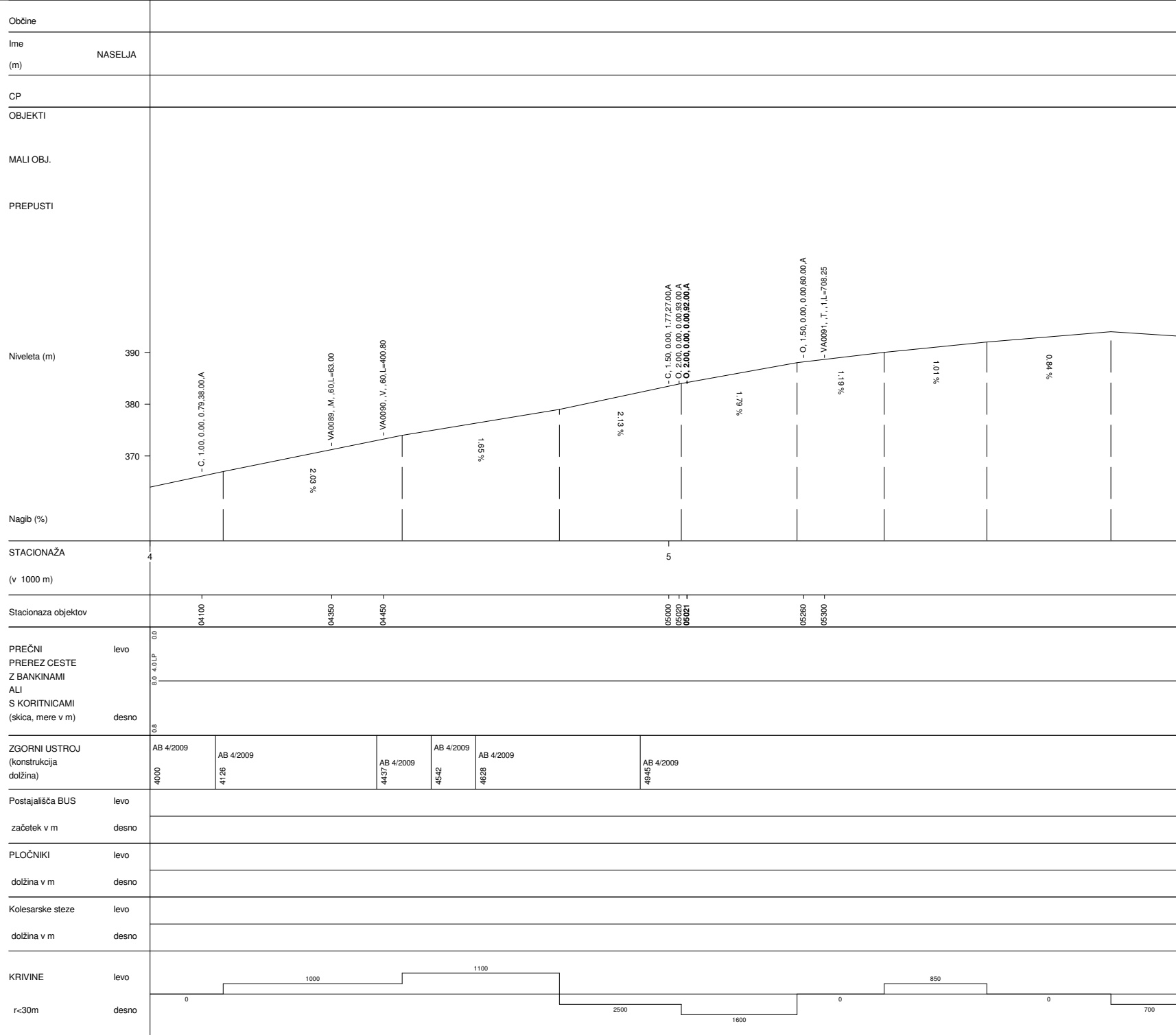


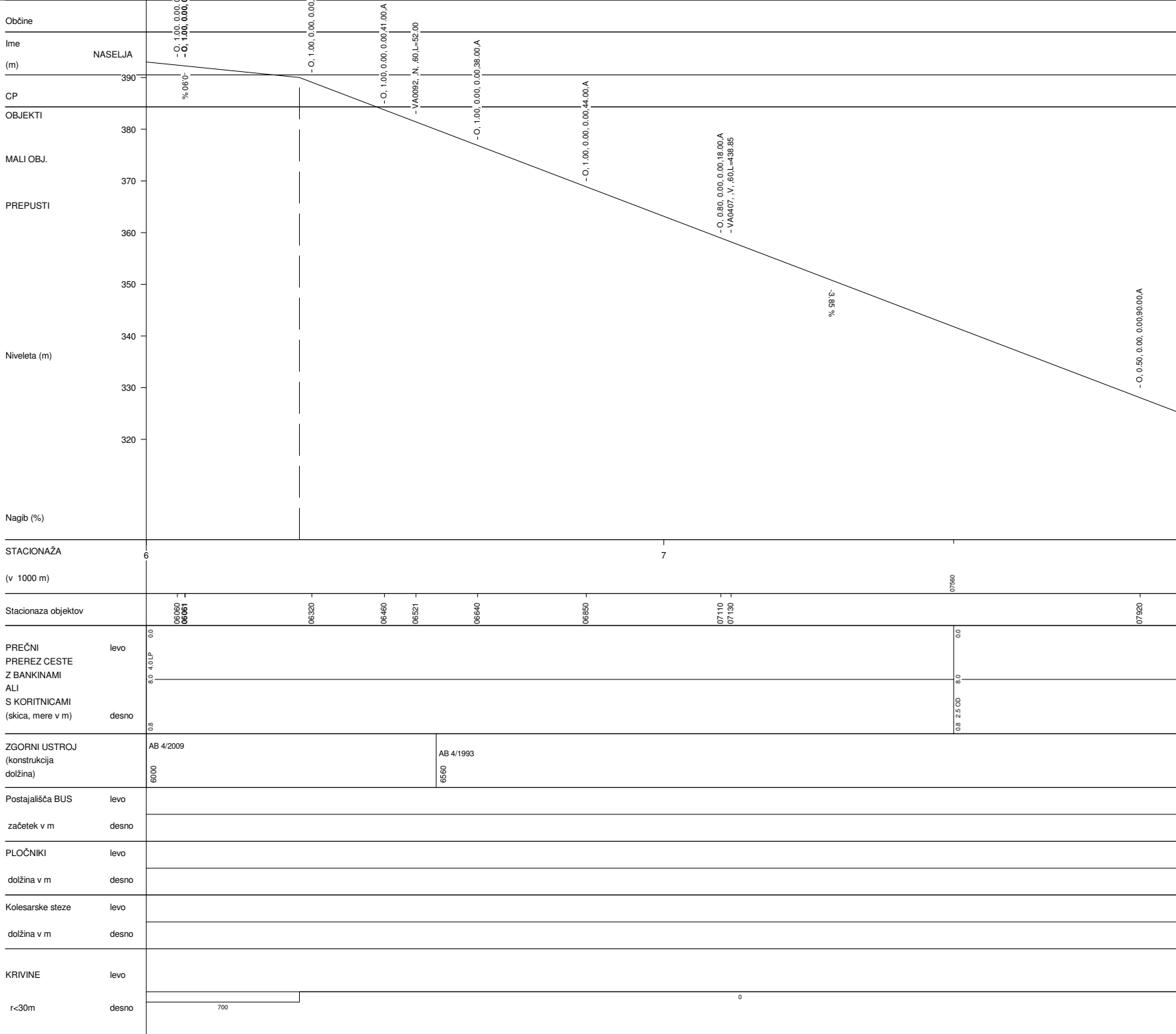
SL.KONJICE-DRAMLJE	
Št. ceste	Št. odseka
A1	0038
Začetek ces. ods.	Konec ces. ods.
PSL.KONJ	PDRAMLJE
Dolžina odseka	10886



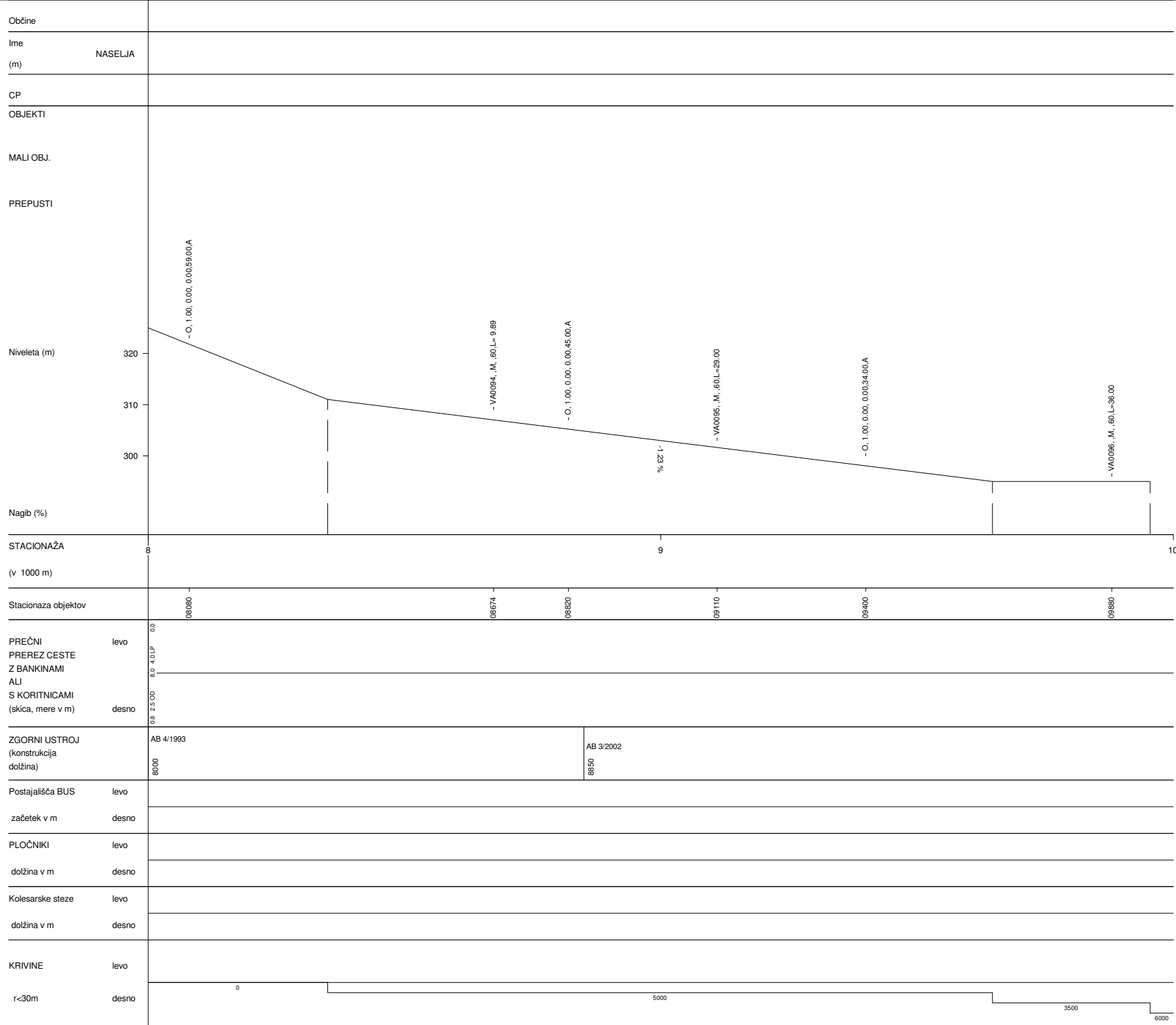
SL.KONJICE-DRAMLJE	
Št.ceste	Št.odseka
A1	0038
Začetek ces. ods.	Konec ces. ods.
PSL.KONJ	PDRAMLJE
Dolžina odseka	10886



SL.KONJICE-DRAMLJE	
Št.ceste	Št.odseka
A1	0038
Začetek ces. ods.	Konec ces. ods.
PSL.KONJ	PDRAMLJE
Dolžina odseka	10886



SL.KONJICE-DRAMLJE	
Št.ceste	Št.odseka
A1	0038
Začetek ces. ods.	Konec ces. ods.
PSL.KONJ	PDRAMLJE
Dolžina odseka	10886



SL.KONJICE-DRAMLJE	
Št.ceste	Št.odseka
A1	0038
Začetek ces. ods.	Konec ces. ods.
PSL.KONJ	PDRAMLJE
Dolžina odseka	10886

Občine									
Ime (m)	NASELJA								
CP									
OBJEKTI									
MALI OBJ.									
PREPUSTI									
Niveleta (m)									
Nagib (%)									
STACIONAŽA (v 1000 m)	10 11 12								
Stacionaza objektov									
PREČNI PREREZ CESTE Z BANKINAMI ALI S KORITNICAMI (skica, mere v m)	<table border="1"> <tr> <td>levo</td> <td>0.0</td> <td>0.0</td> <td>0.0</td> </tr> <tr> <td>desno</td> <td>0.0</td> <td>0.0</td> <td>0.0</td> </tr> </table>	levo	0.0	0.0	0.0	desno	0.0	0.0	0.0
levo	0.0	0.0	0.0						
desno	0.0	0.0	0.0						
ZGORNI USTROJ (konstrukcija dolžina)	AB 3/2002 10000								
Postajališča BUS začetek v m	levo desno								
PLOČNIKI dolžina v m	levo desno								
Kolesarske steze dolžina v m	levo desno								
KRIVINE r<30m	levo desno								

SL.KONJICE-DRAMLJE	
Št. ceste	Št. odseka
A1	0038
Začetek ces. ods.	Konec ces. ods.
PSL.KONJ	PDRAMLJE
Dolžina odseka	10886