

OD STACIONAŽE 0 DO 12868

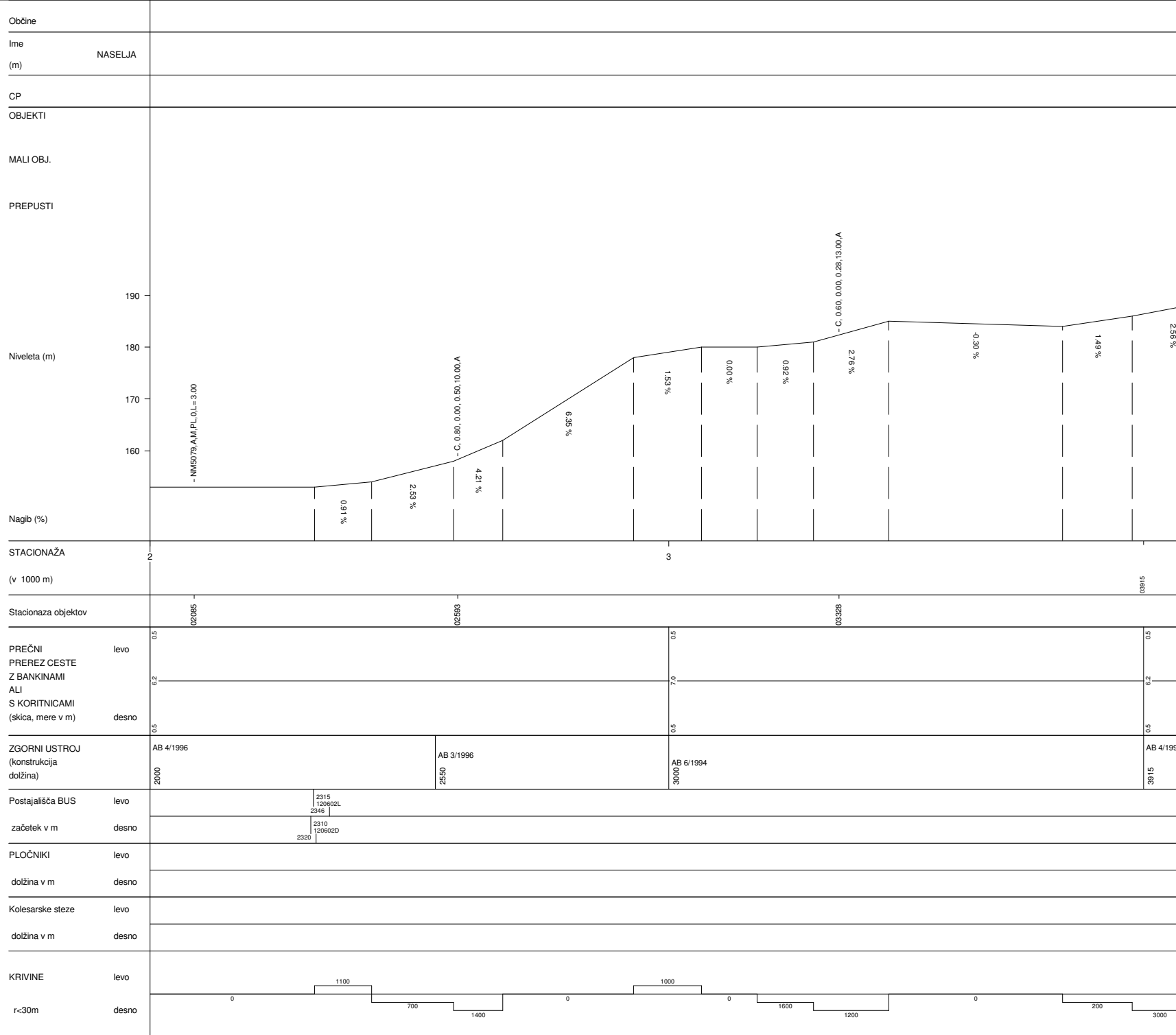
MERO STACIONAŽE: 1/10000

MERO NIVELETE: 1/1000

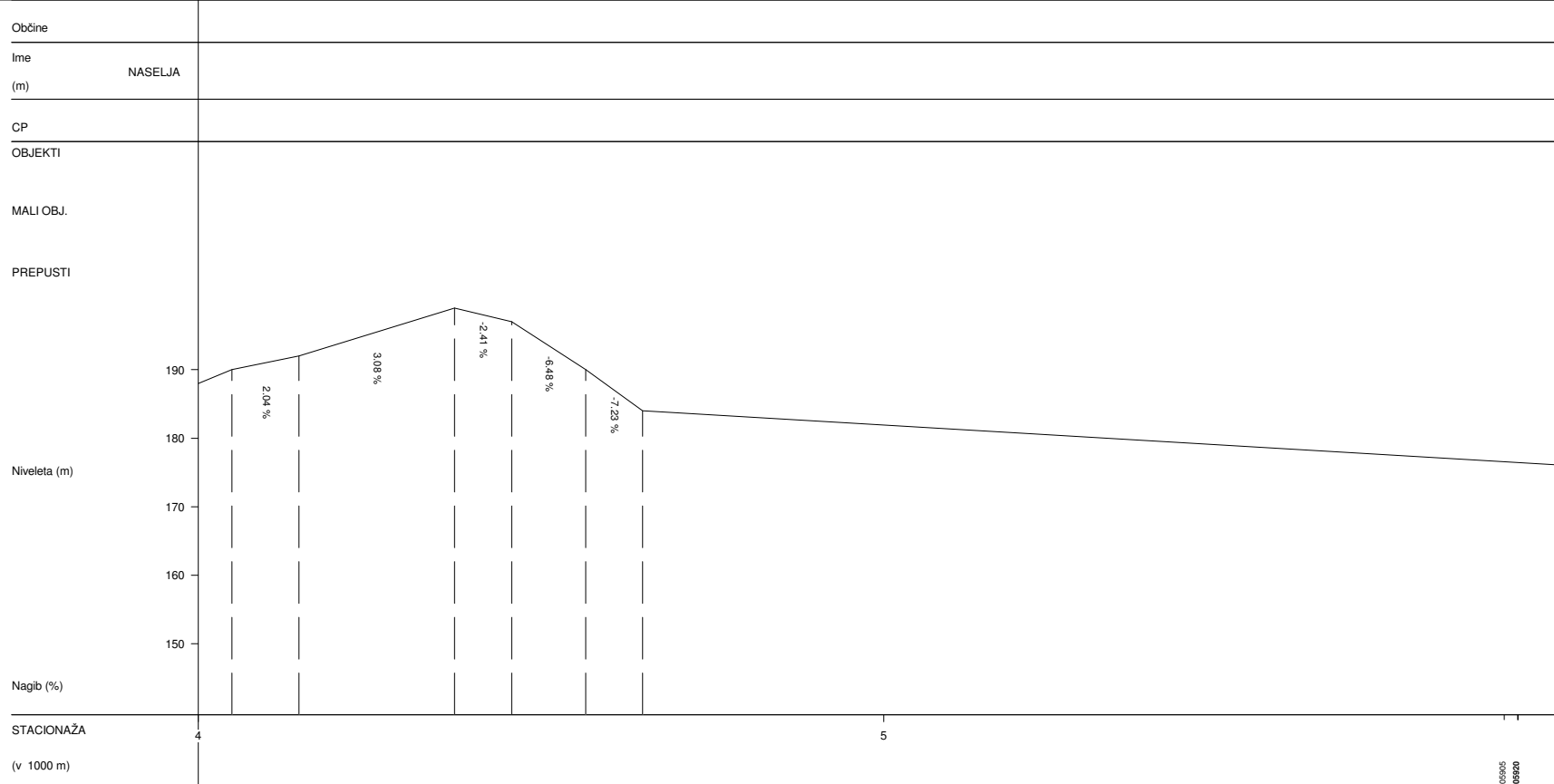
NOSILNOST CESTE: 8 / 6

Občina	054 KRŠKO	
Ime (m)	NASELJA	
CP	NM-CP Novo Mesto	
OBJEKTI		
MALI OBJ.		
PREPUSTI		
Niveleta (m)		
Nagib (%)	150	
STACIONAŽA (v 1000 m)	0 1 2	
Stacionaza objektov	00/04 00/855 01/224	
PREČNI PREREZ CESTE Z BANKINAMI ALI S KORITNICAMI (skica, mere v m)	levo	desno
ZGORNJI USTROJ (konstrukcija dolžina)	AB 3/2003 0	AB 4/1996 1,04
Postajališča BUS	levo	desno
začetek v m	70 120607L 111	12 120601D 58
PLOČNIKI	levo	desno
dolžina v m		
Kolesarske steze	levo	desno
dolžina v m		
KRIVINE	levo	desno
r<30m		0

KRIŽAJ-ČATEŽ OB SAVI	
Št.ceste	Št.odseka
419	1206
Začetek ces. ods.	Konec ces. ods.
C219	C219
Dolžina odseka	12868



KRIŽAJ ČATEŽ OB SAVI	
Št.ceste	Št.odseka
419	1206
Začetek ces. ods.	Konec ces. ods.
C219	C219
Dolžina odseka	12868




Stacionaza objektov									
PREČNI PREREZ CESTE Z BANKINAMI ALI S KORITNICAMI (skica, mere v m)	<table border="1"> <tr> <td>levo</td> <td>0.0</td> <td>0.0</td> <td>0.0</td> </tr> <tr> <td>desno</td> <td>0.0</td> <td>6.2</td> <td>0.0</td> </tr> </table>	levo	0.0	0.0	0.0	desno	0.0	6.2	0.0
levo	0.0	0.0	0.0						
desno	0.0	6.2	0.0						

ZGORNI USTROJ (konstrukcija dolžina)	AB 4/1996 4000	AB 4/2000 5792	AB 4/2002 5990
--------------------------------------	-------------------	-------------------	-------------------

Postajališča BUS	levo	desno
začetek v m		

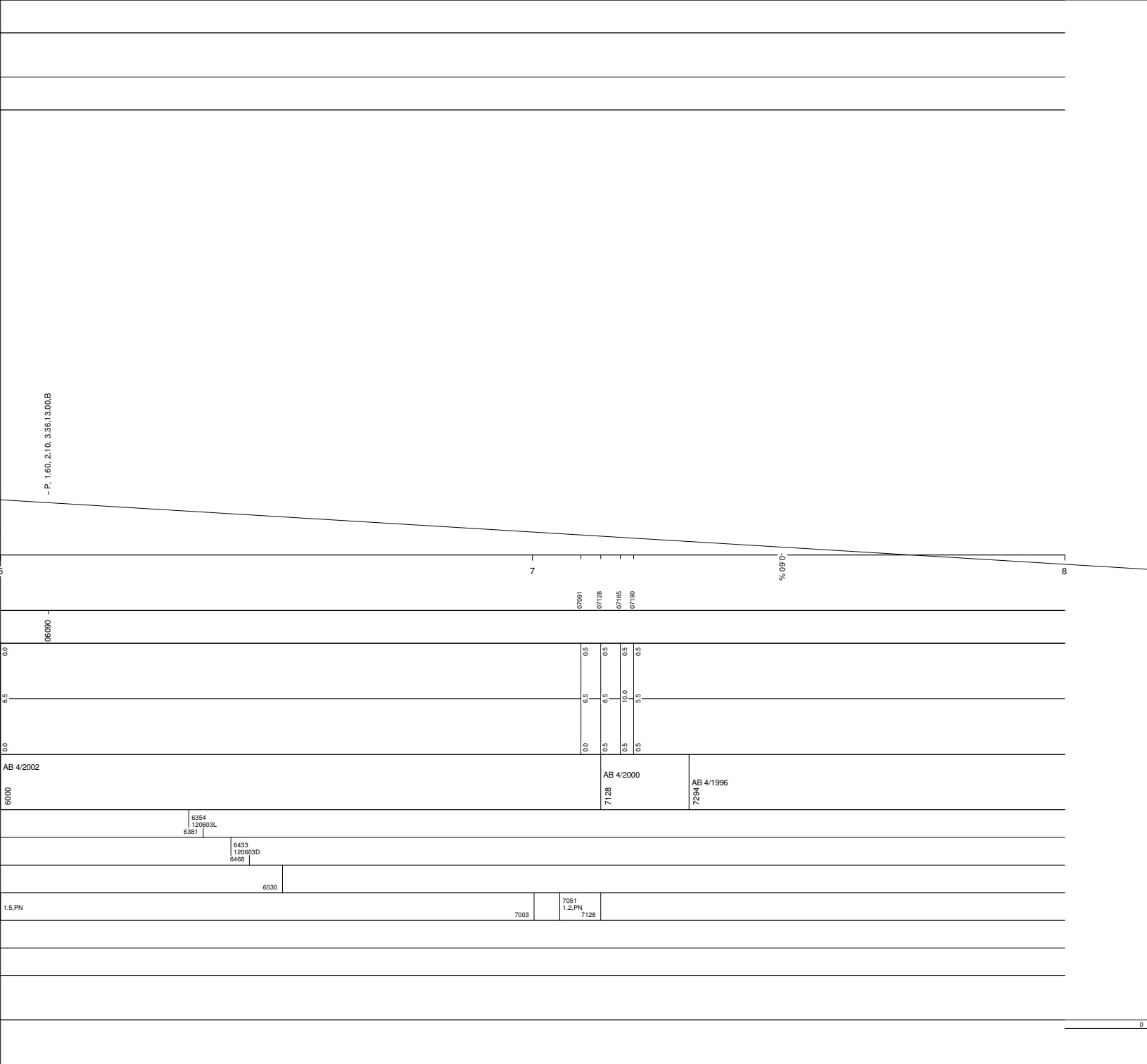
PLOČNIKI	levo	desno
dolžina v m		5956 1.4.PN 5956 1.5.PN

Kolesarske steze	levo	desno
dolžina v m		



KRIŽAJ-ČATEŽ OB SAVI	
Št.ceste	Št.odseka
419	1206
Začetek ces. ods.	Konec ces. ods.
C219	C219
Dolžina odseka	12868

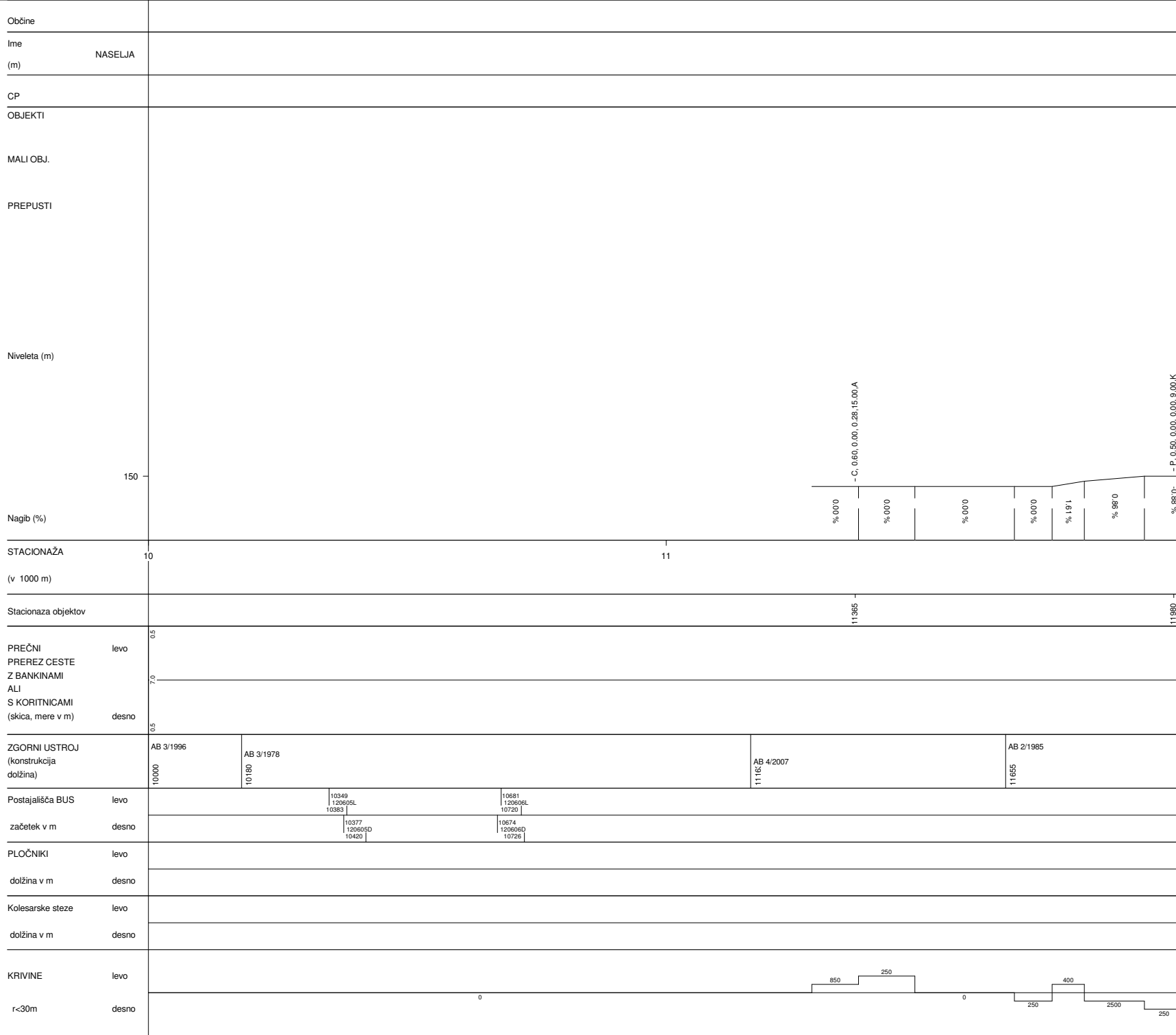
Občine	
Ime (m)	NASELJA
CP	
OBJEKTI	
MALI OBJ.	
PREPUSTI	
Niveleta (m)	
Nagib (%)	170
STACIONAŽA (v 1000 m)	6 7 8
Stacionaza objektov	
PREČNI PREREZ CESTE Z BANKINAMI ALI S KORITNICAMI (skica, mere v m)	levo desno
ZGORNI USTROJ (konstrukcija dolžina)	
Postajališča BUS začetek v m	levo desno
PLOČNIKI dolžina v m	levo desno
Kolesarske steze dolžina v m	levo desno
KRIVINE r<30m	levo desno



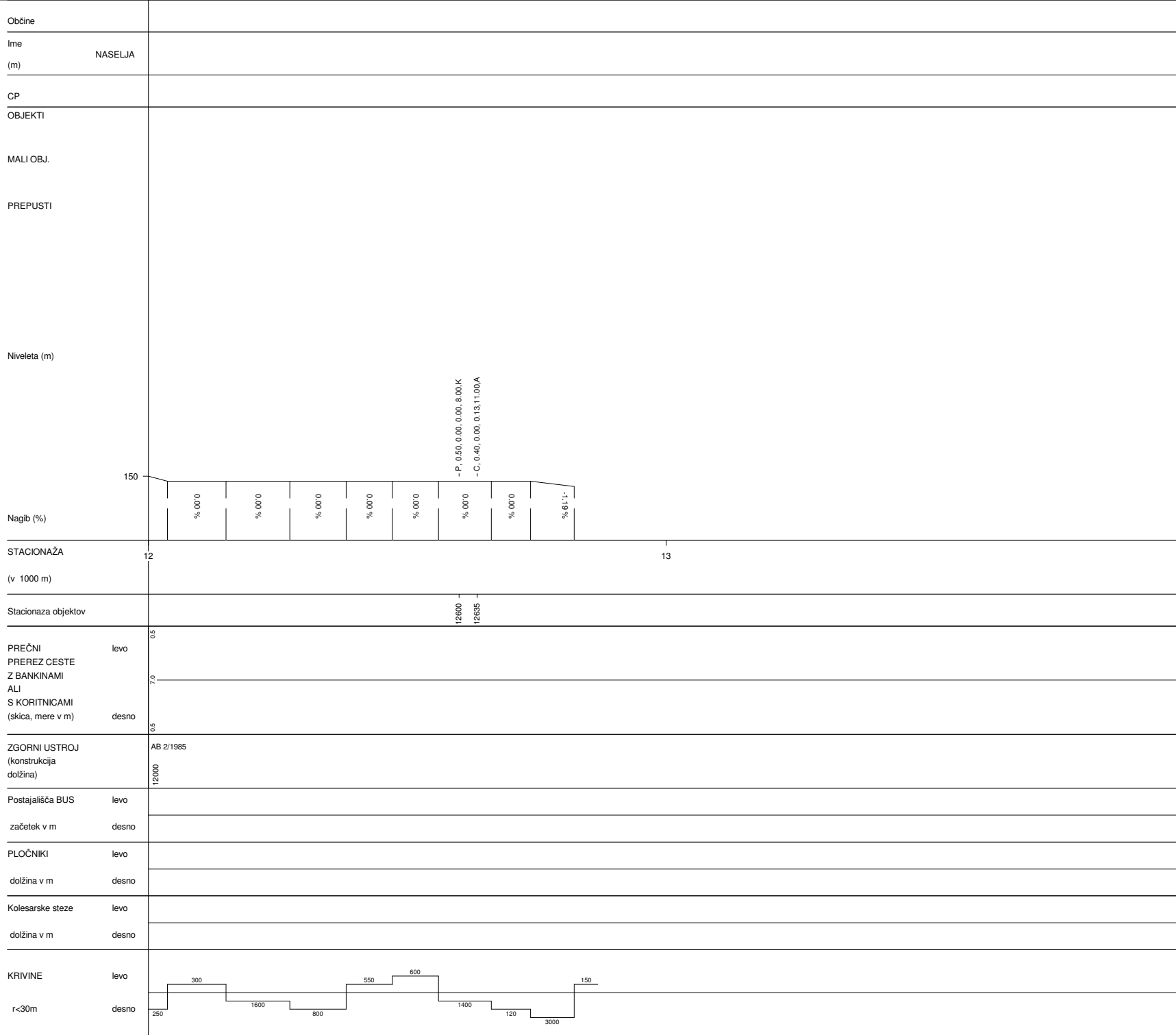
KRIŽAJ-ČATEŽ OB SAVI	
Št.ceste	Št.odseka
419	1206
Začetek ces. ods.	Konec ces. ods.
C219	C219
Dolžina odseka	12868

Občine										
Ime (m)	NASELJA									
CP										
OBJEKTI										
MALI OBJ.										
PREPUSTI										
Niveleta (m)										
Nagib (%)	140									
STACIONAŽA (v 1000 m)	8 9 10									
Stacionaza objektov										
PREČNI PREREZ CESTE Z BANKINAMI ALI S KORITNICAMI (skica, mere v m)	<table border="1"> <tr> <td>levo</td> <td>0,5</td> <td>0,5</td> </tr> <tr> <td>desno</td> <td>4,5</td> <td>7,0</td> </tr> <tr> <td></td> <td>0,5</td> <td>0,5</td> </tr> </table>	levo	0,5	0,5	desno	4,5	7,0		0,5	0,5
levo	0,5	0,5								
desno	4,5	7,0								
	0,5	0,5								
ZGORNJI USTROJ (konstrukcija dolžina)	<table border="1"> <tr> <td>AB 4/1996</td> <td>AB 3/1996</td> </tr> <tr> <td>80,00</td> <td>92,40</td> </tr> </table>	AB 4/1996	AB 3/1996	80,00	92,40					
AB 4/1996	AB 3/1996									
80,00	92,40									
Postajališča BUS začetek v m	<table border="1"> <tr> <td>levo</td> <td>8671 129604L</td> </tr> <tr> <td>desno</td> <td>8687 8656 129604D 8677</td> </tr> </table>	levo	8671 129604L	desno	8687 8656 129604D 8677					
levo	8671 129604L									
desno	8687 8656 129604D 8677									
PLOČNIKI dolžina v m	levo desno									
Kolesarske steze dolžina v m	levo desno									
KRIVINE r<30m	levo desno									

KRIŽAJ-ČATEŽ OB SAVI	
Št.ceste	Št.odseka
419	1206
Začetek ces. ods.	Konec ces. ods.
C219	C219
Dolžina odseka	12868



KRIŽAJ-ČATEŽ OB SAVI	
Št.ceste	Št.odseka
419	1206
Začetek ces. ods.	Konec ces. ods.
C219	C219
Dolžina odseka	12868



KRIŽAJ-ČATEŽ OB SAVI	
Št.ceste	Št.odseka
419	1206
Začetek ces. ods.	Konec ces. ods.
C219	C219
Dolžina odseka	12868