

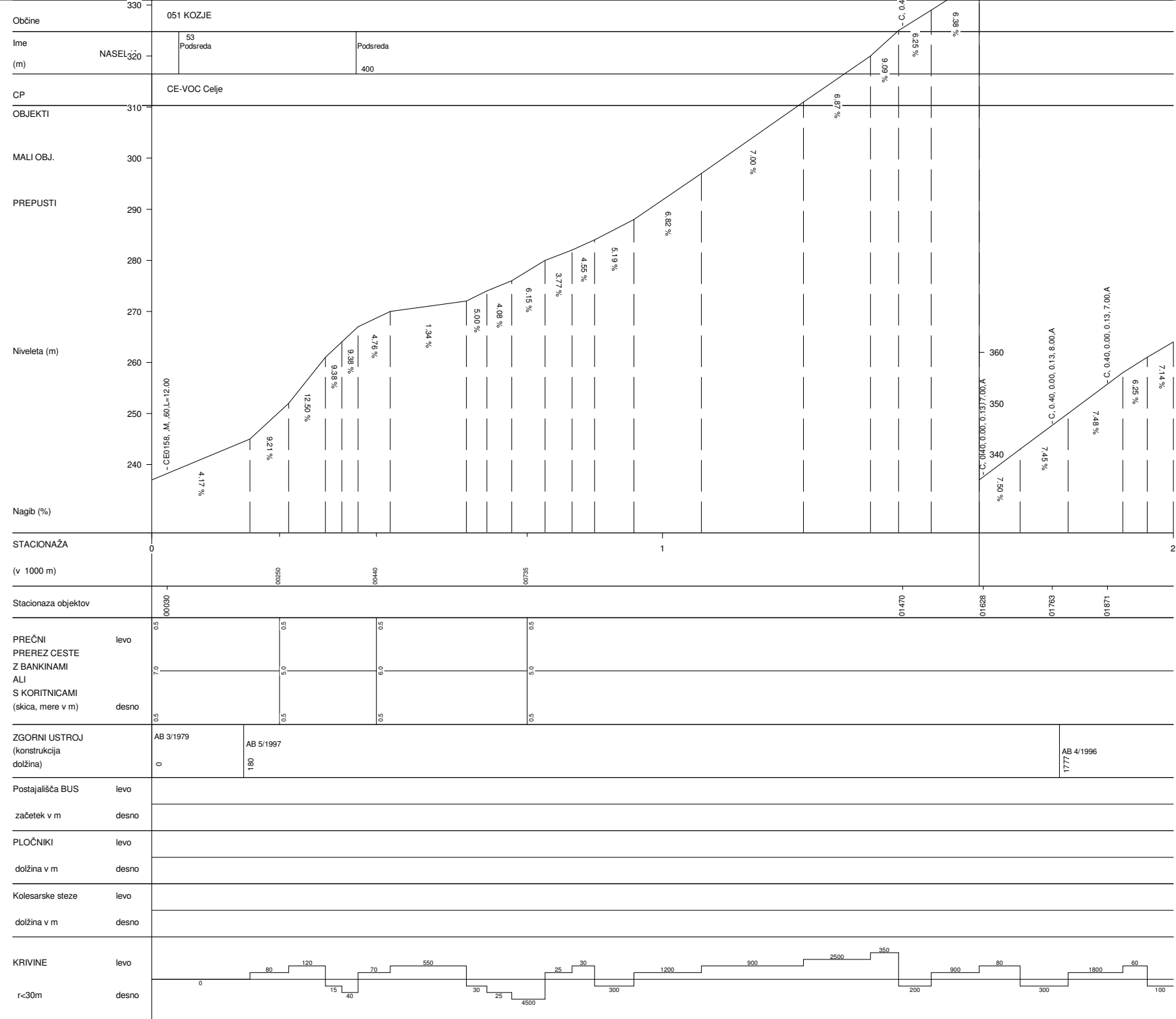
NASTAVITVE: Nivelete klasika A4.BCP

OD STACIONAŽE 0 DO 16154

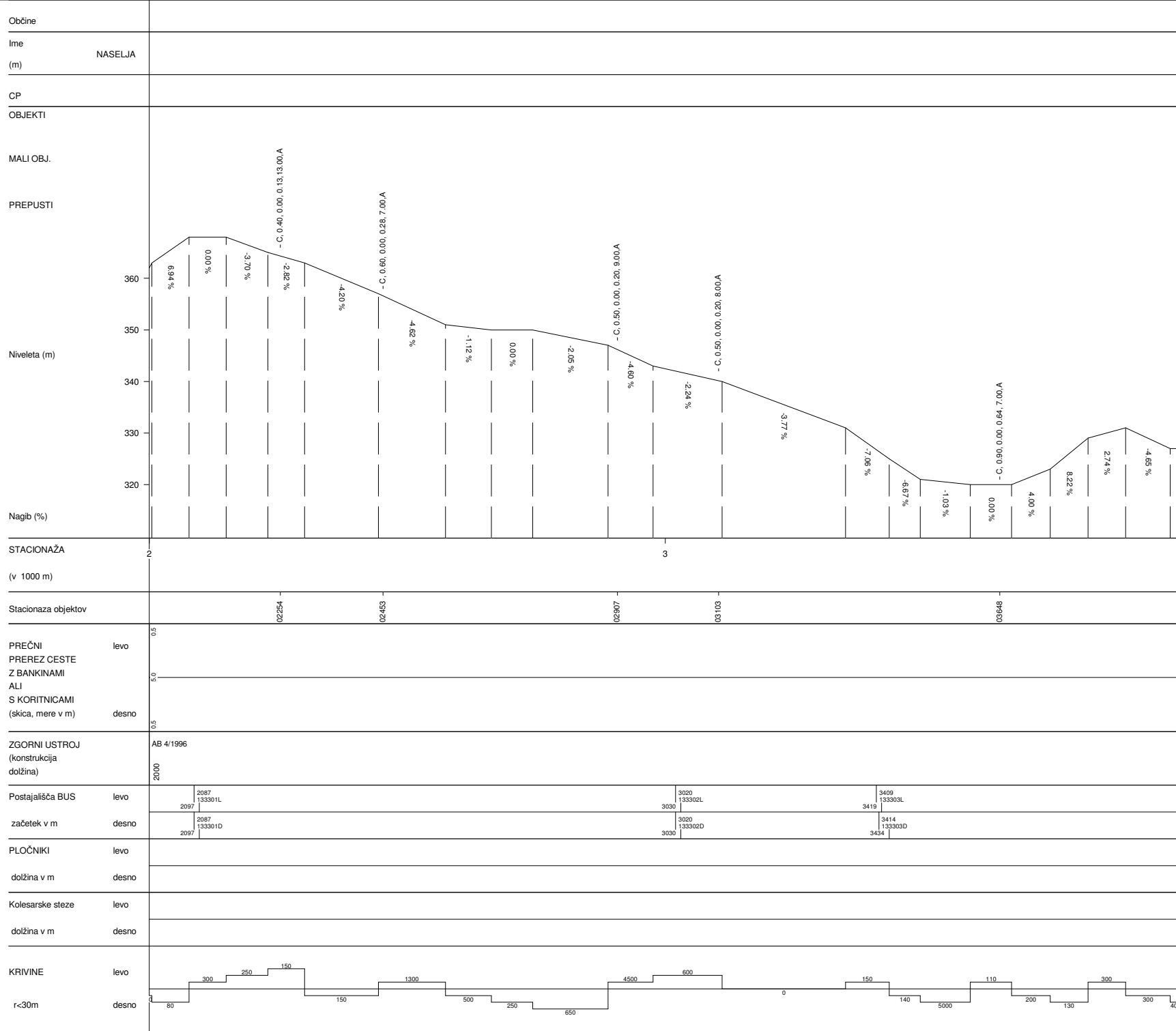
MERILO STACIONAŽE: 1/10000

MERILO NIVELETE: 1/1000

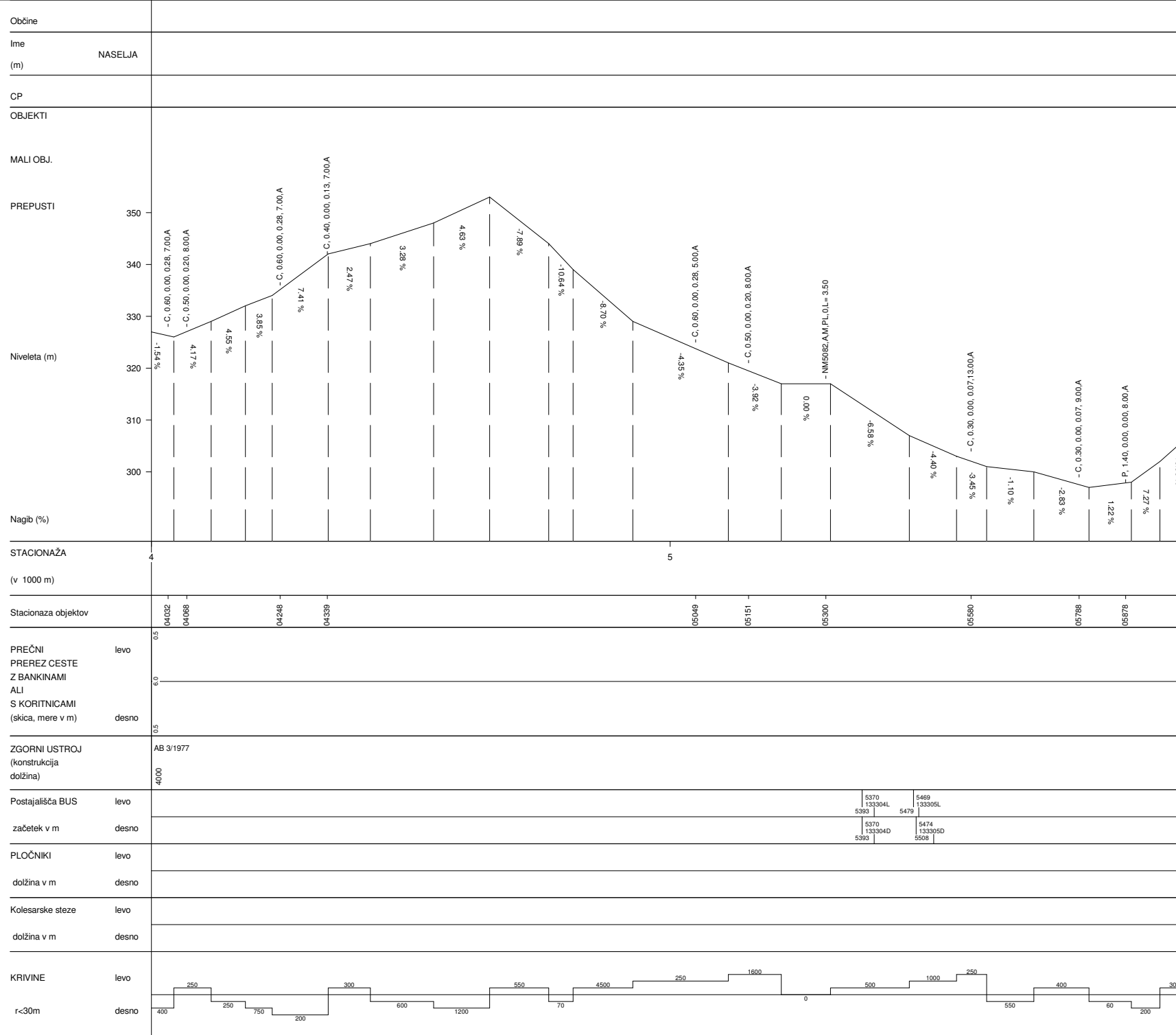
NOSILNOST CESTE: 8 / 6



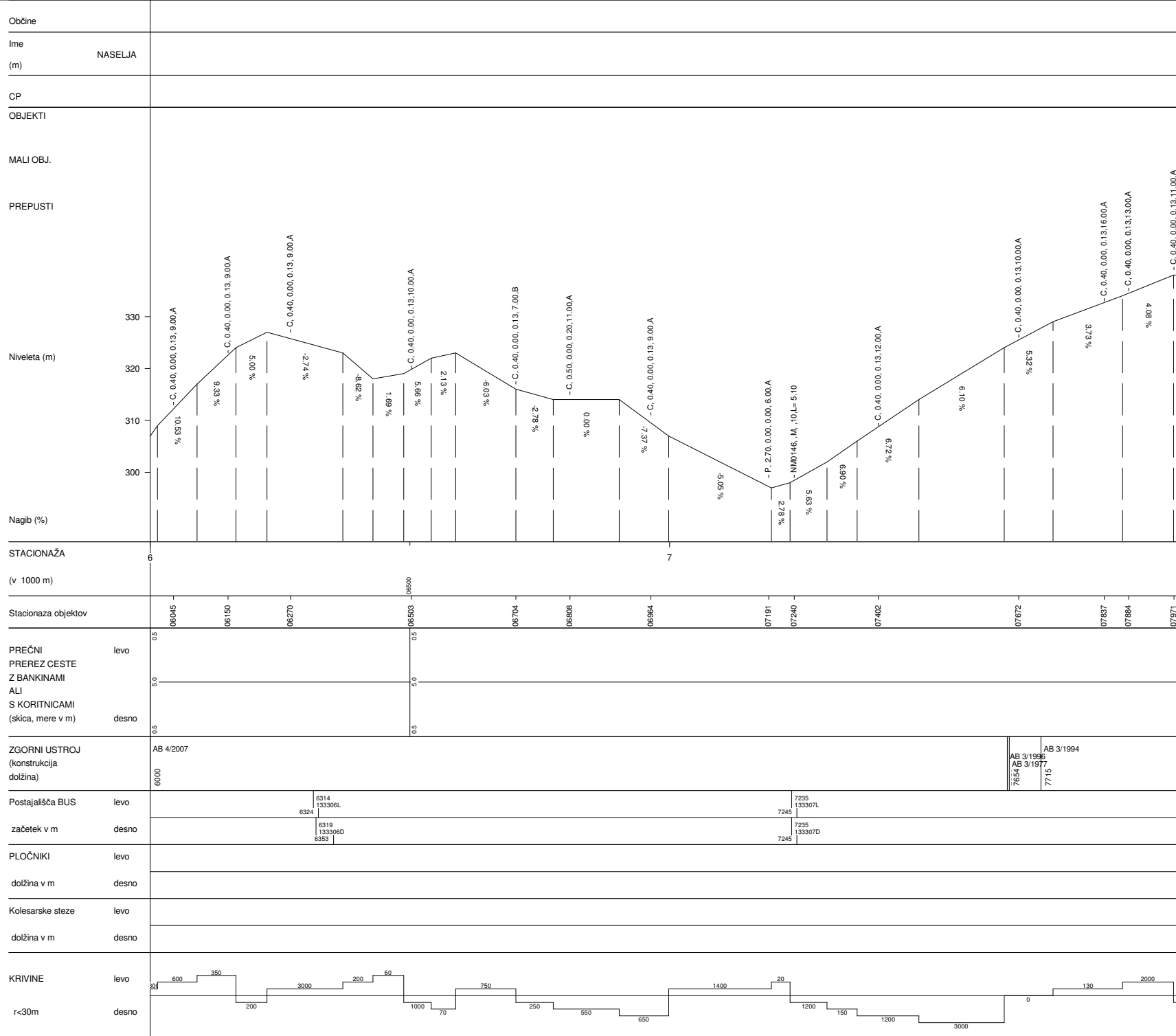
PODSREDA-BRESTANICA	
Št.ceste	Št.odseka
422	1333
Začetek ces. ods.	Konec ces. ods.
C423	C5
Dolžina odseka	16154



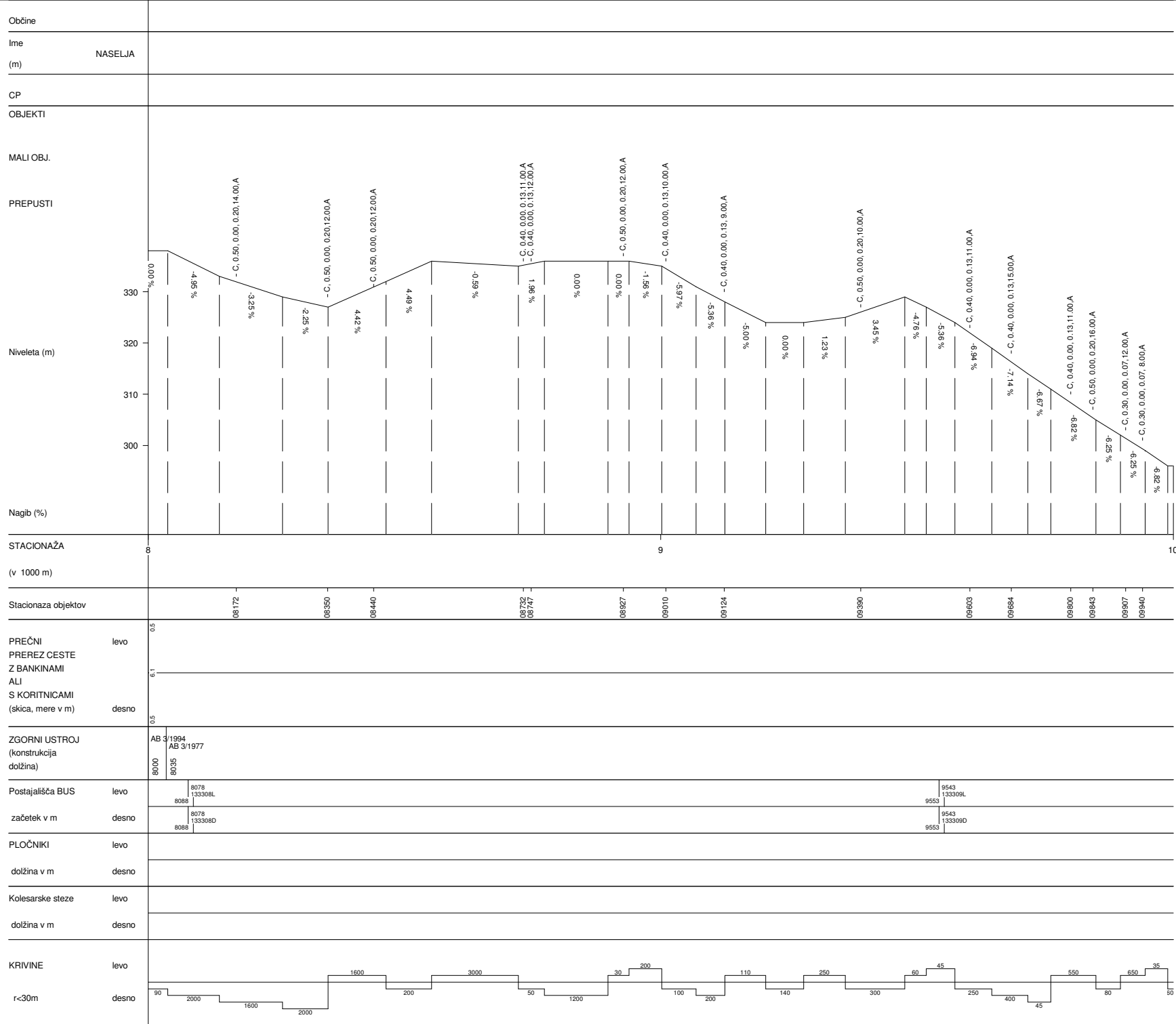
PODSREDA-BRESTANICA	
Št.ceste	Št.odseka
422	1333
Začetek ces. ods.	Konec ces. ods.
C423	C5
Dolžina odseka	16154



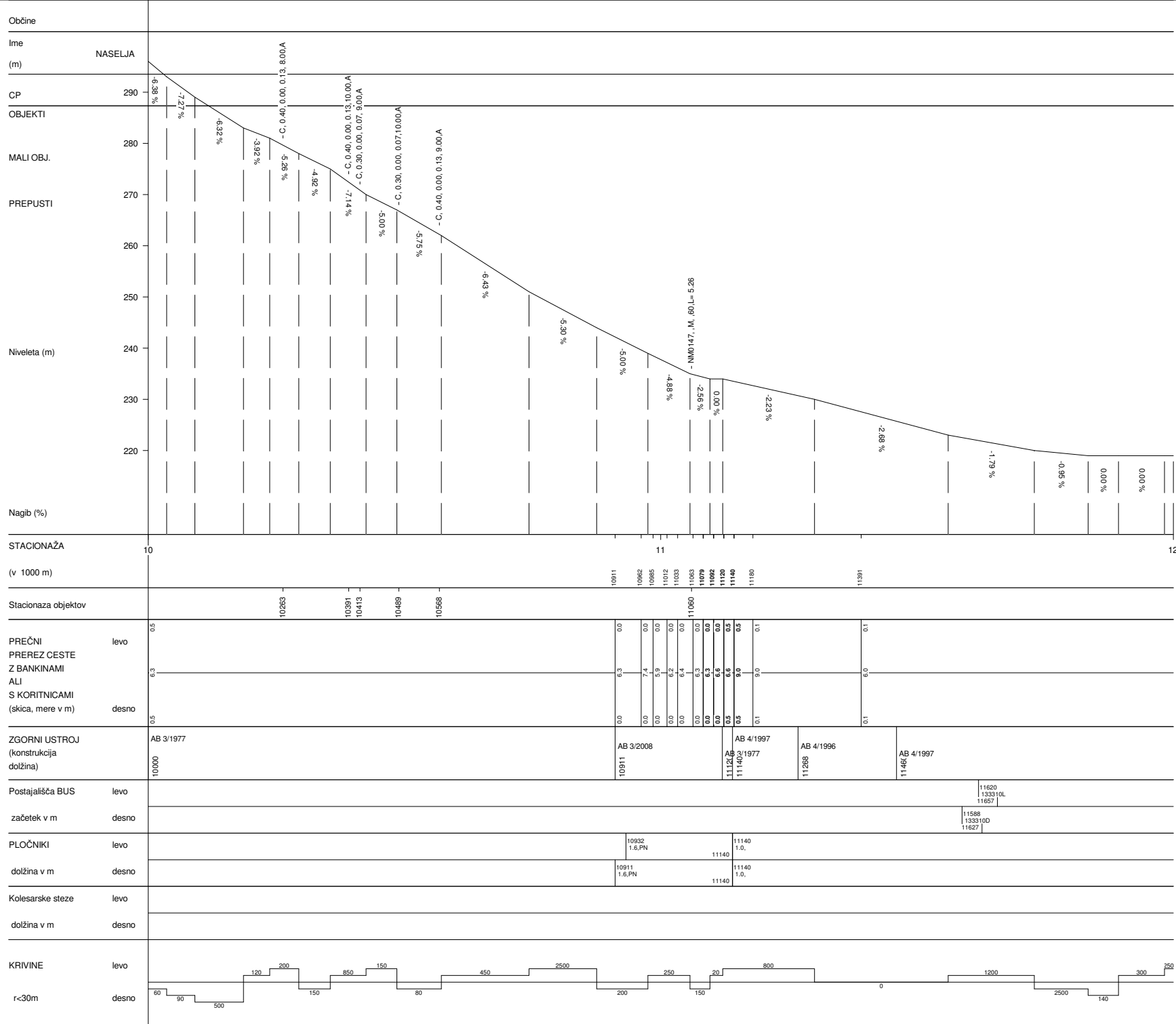
PODSREDA-BRESTANICA	
Št.ceste	Št.odseka
422	1333
Začetek ces. ods.	Konec ces. ods.
C423	C5
Dolžina odseka	16154



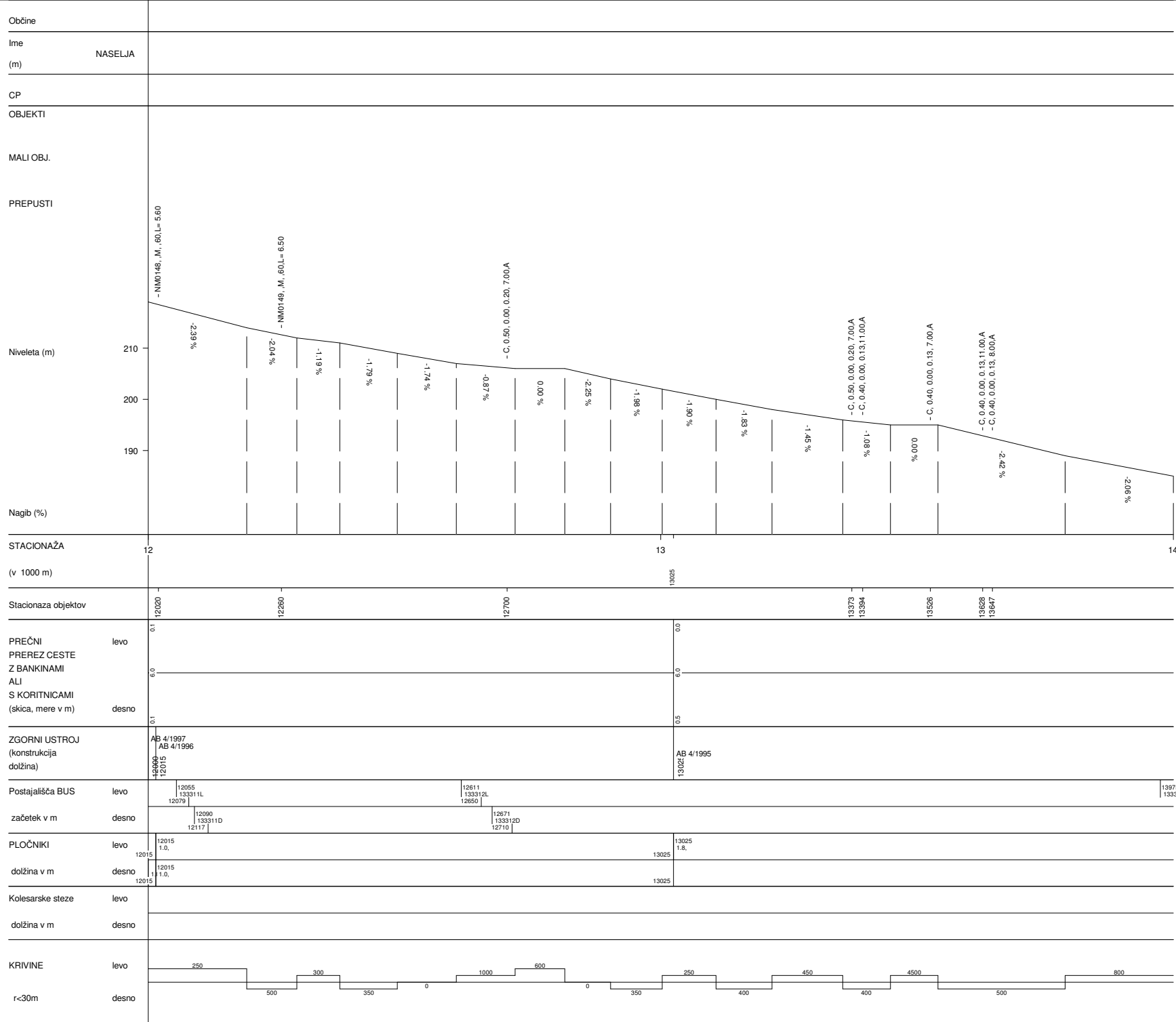
PODSREDA-BRESTANICA	
Št.ceste	Št.odseka
422	1333
Začetek ces. ods.	Konec ces. ods.
C423	C5
Dolžina odseka	16154



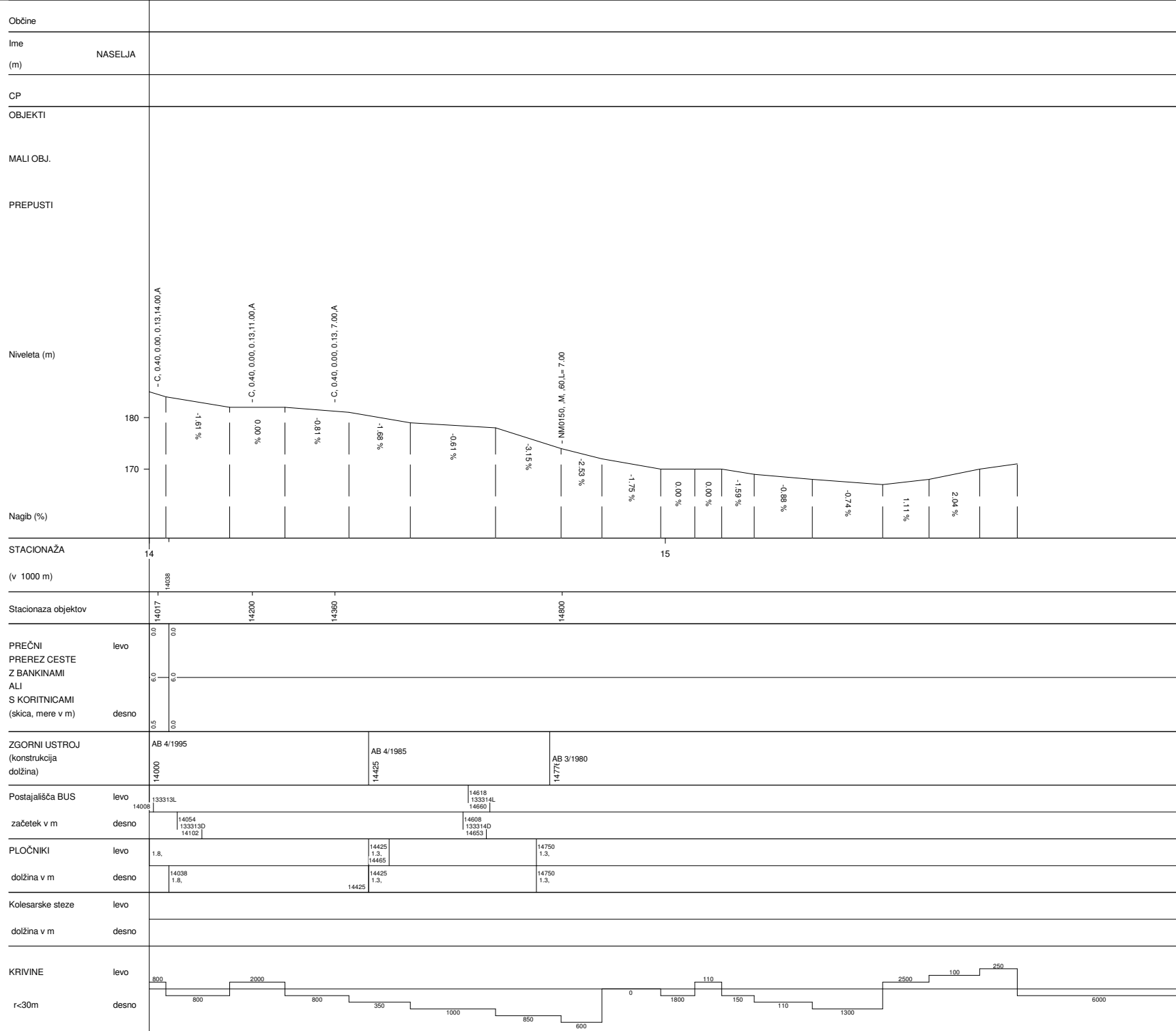
PODSREDA-BREŠTANICA	
Št.ceste	Št.odseka
422	1333
Začetek ces. ods.	Konec ces. ods.
C423	C5
Dolžina odseka	16154



PODSREDA-BRESTANICA	
Št.ceste	Št.odseka
422	1333
Začetek ces. ods.	Konec ces. ods.
C423	C5
Dolžina odseka	16154



PODSREDA-BRESTANICA	
Št.ceste	Št.odseka
422	1333
Začetek ces. ods.	Konec ces. ods.
C423	C5
Dolžina odseka	16154



PODSREDA-BRESTANICA	
Št.ceste	Št.odseka
422	1333
Začetek ces. ods.	Konec ces. ods.
C423	C5
Dolžina odseka	16154

Občine	
Ime (m)	NASELJA
CP	
OBJEKTI	
MALI OBJ.	
PREPUSTI	
Niveleta (m)	
Nagib (%)	
STACIONAŽA (v 1000 m)	16 17 18
Stacionaza objektov	
PREČNI PREREZ CESTE Z BANKINAMI ALI S KORITNICAMI (skica, mere v m)	levo 0.0 desno 0.0
ZGORNJI USTROJ (konstrukcija dolžina)	AB 3/1980 16000
Postajališča BUS začetek v m	levo desno
PLOČNIKI dolžina v m	levo 1.3. desno 1.3.
Kolesarske steze dolžina v m	levo desno
KRIVINE r<30m	levo desno 6000

PODSREDA-BRESTANICA	
Št.ceste	Št.odseka
422	1333
Začetek ces. ods.	Konec ces. ods.
C423	C5
Dolžina odseka	16154